

# Geschäftsstellen der Stadtsparkasse Köln

— Strukturdaten —

## Vorbemerkung

Mit den "Strukturdaten für Geschäftsstellen der Stadtparkasse Köln" hat das Amt für Statistik und Einwohnerwesen den Prototyp einer neuen Dienstleistung entwickelt. Sie dient der Befriedigung einer großen Zahl von Informationswünschen, die an das Amt aus operativen und strategischen Planungsbereichen der Privatwirtschaft herangetragen werden.

In einem Kooperationsprojekt zur Weiterentwicklung der geografischen Datenbasis im Statistischen Informationssystem der Stadt wurden auch die Geschäftsstellenabgrenzungen der Stadtparkasse übernommen und damit die Voraussetzungen für eine nutzerspezifische Zusammenfassung und Darstellung der verfügbaren Sach- und Strukturdaten geschaffen.

Der auf dieser Grundlage entwickelte Strukturdatenband enthält Informationen über

- den Einwohnerstand und seine Entwicklung,
- die Einwohnerstruktur (Alter, Staatsangehörigkeit, Schulbildung),
- die Haushaltgröße und Haushaltsstruktur,
- die Erwerbstätigenstruktur nach Branchen und der Stellung im Beruf sowie
- Arbeitsstätten und Beschäftigte nach Wirtschaftsbereichen.

Diese Strukturinformationen werden jeweils für sämtliche Geschäftsstellen in Form von Tabellen und thematischen Karten und in Verbindung mit einem Zeitvergleich zur Verfügung gestellt.

Die Pendlerbeziehung zwischen der Stadt Köln und den Gemeinden des Regierungsbezirkes ist getrennt für die beruflichen Ein- und Auspendler nachgewiesen.

Für ausgewählte städtische Infrastruktureinrichtungen: Kindergärten, Grundschulen, weiterführende Schulen und berufsbildende Schulen werden Standortkarten und geschäftsstellenbezogene Übersichten dargestellt.

Der so entstandene "Strukturatlas" vermittelt einen Eindruck von der neuen Dienstleistungsqualität, die das Amt für Statistik und Einwohnerwesen der strategischen und der operativen Planung anbieten kann. Detaillierungsgrad und Darstellungsform lassen sich auf den jeweiligen Kundenkreis zuschneiden. Dabei ist das Instrumentarium für innerstädtische und externe Nutzer gleichermaßen interessant und dürfte auch für die Geschäftsbereiche der Stadtverwaltung an Bedeutung gewinnen.

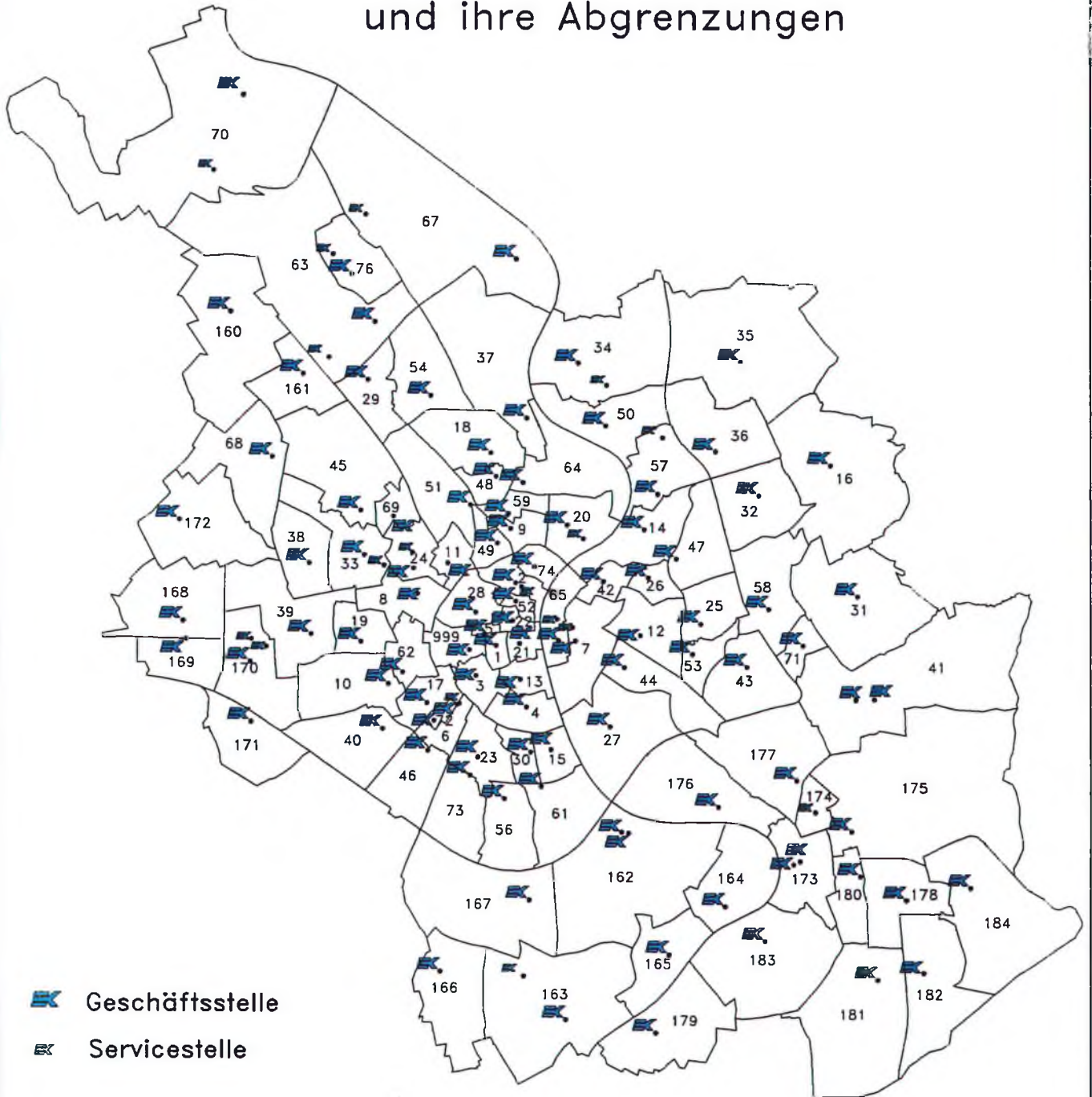
Erhält das am Markt operierende Unternehmen wichtige Hintergrundinformationen für die Standortplanung und die teilträumliche Ausdifferenzierung von Angebot und Marketingmaßnahmen, so können die Fachplanungen der Stadt wertvolle Hinweise zur Abschätzung der Bedarfssituation und des Deckungsgrades vorhandener und geplanter Infrastruktureinrichtungen und öffentlicher Dienstleistungen erhalten.

In Verbindung mit eigenen Geschäfts- bzw. Fachdaten lassen sich Indikatoren und Leistungskennziffern bilden, die die Effizienz des vorhandenen bzw. konzipierten (auch kommunalen) CONTROLLING erhöhen bzw. die Entwicklung hierfür geeigneter Verfahren zur Qualitätskontrolle und Optimierung der eigenen Dienstleistung erst ermöglichen.

Auch hier bietet das Amt für Statistik und Einwohnerwesen seine Unterstützung an. Im Statistischen Informationssystem werden sukzessive weitere Datenquellen des Verwaltungsvollzuges erschlossen und mit Zusatzinformationen aus eigenen Repräsentativerhebungen und anderen Quellen – der Literatur, Forschung und Gesetzgebung – dem dezentralen Anwender themen- und aufgabenbezogen bereitgestellt. Die Fortschreibung der Strukturdaten und Kennziffern, aber auch der geografischen Datenbasis werden im Statistischen Informationssystem sichergestellt.

Karte: 1

# Geschäfts- und Servicestellen der Stadtparkasse Köln und ihre Abgrenzungen



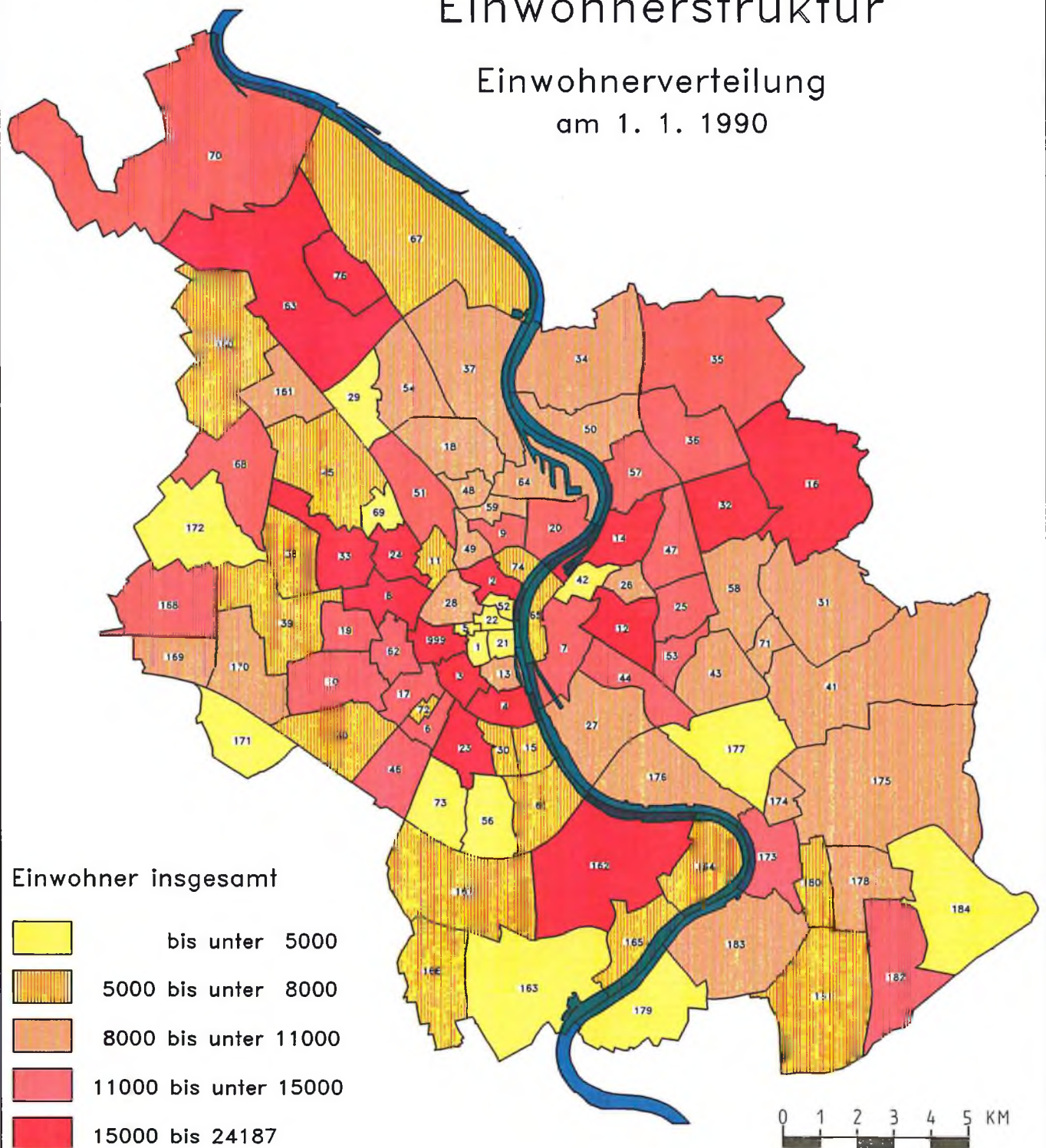


# Strukturdaten für die Geschäftsstellen der Stadtparkasse Köln

Karte: 2

## Einwohnerstruktur

Einwohnerverteilung  
am 1. 1. 1990

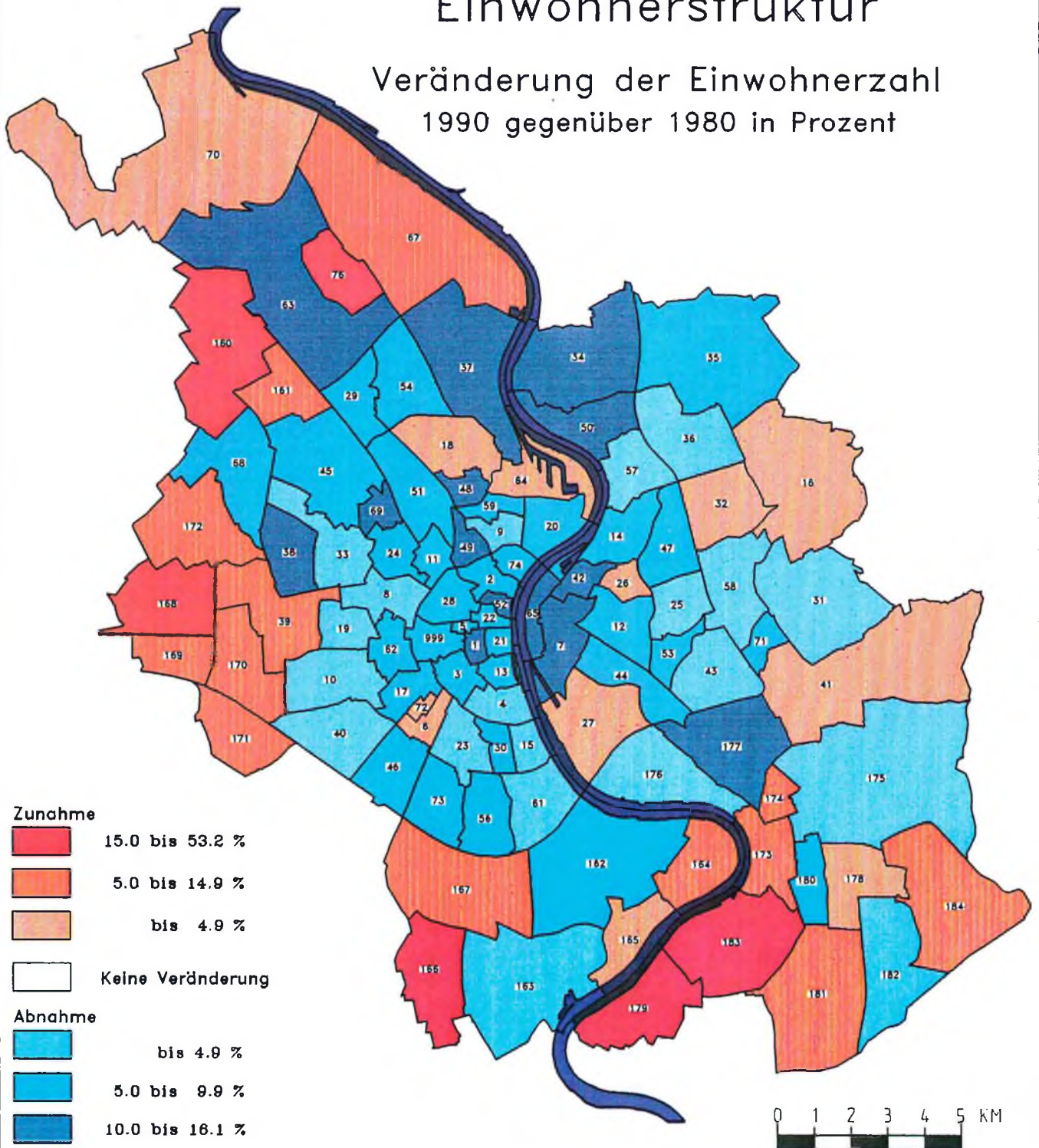


# Strukturdaten für die Geschäftsstellen der Stadtparkasse Köln

Karte: 3

## Einwohnerstruktur

Veränderung der Einwohnerzahl  
1990 gegenüber 1980 in Prozent



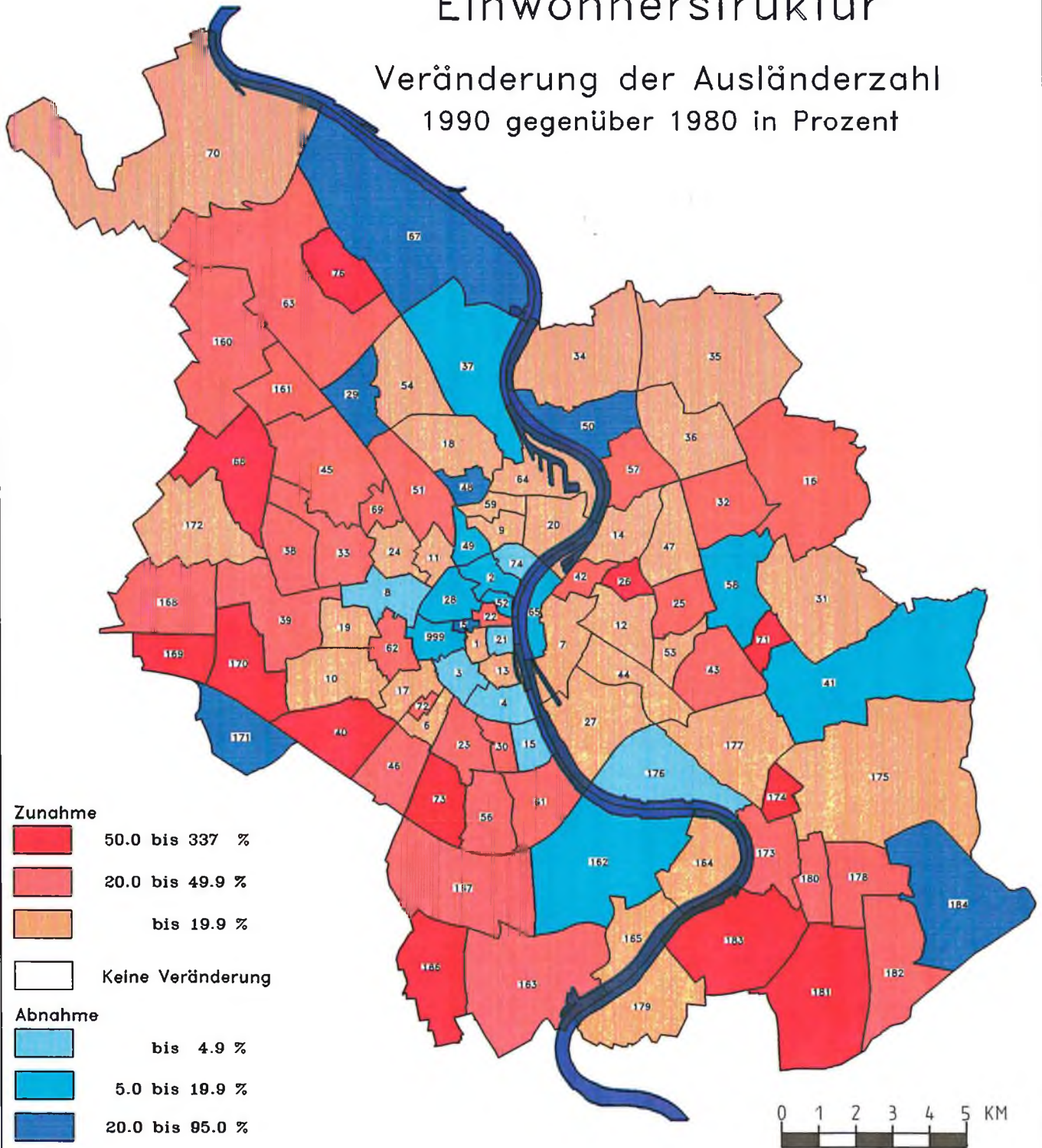


# Strukturdaten für die Geschäftsstellen der Stadtparkasse Köln

Karte: 4

## Einwohnerstruktur

Veränderung der Ausländerzahl  
1990 gegenüber 1980 in Prozent

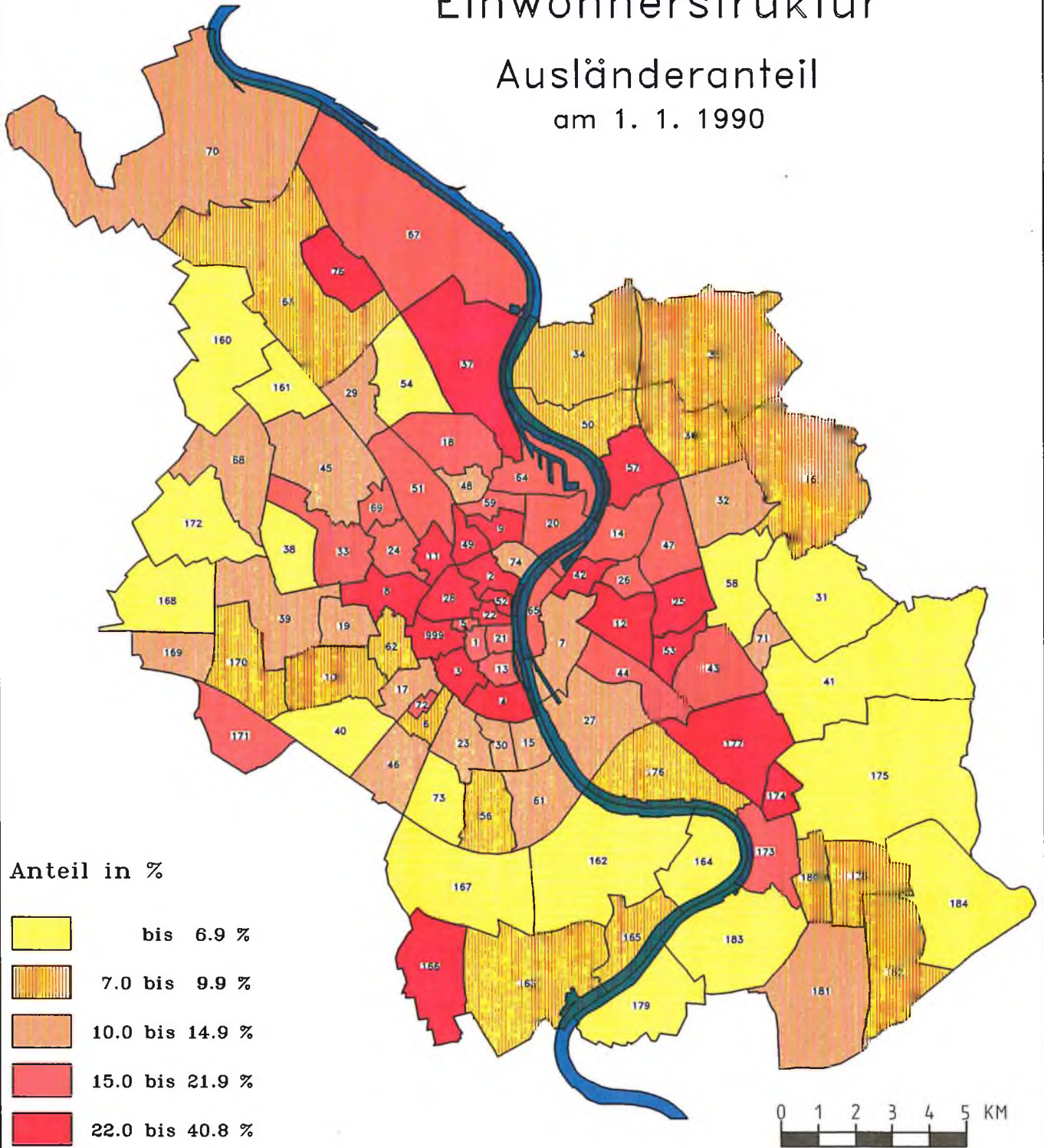


# Strukturdaten für die Geschäftsstellen der Stadtparkasse Köln

Karte: 5

## Einwohnerstruktur

Ausländeranteil  
am 1. 1. 1990



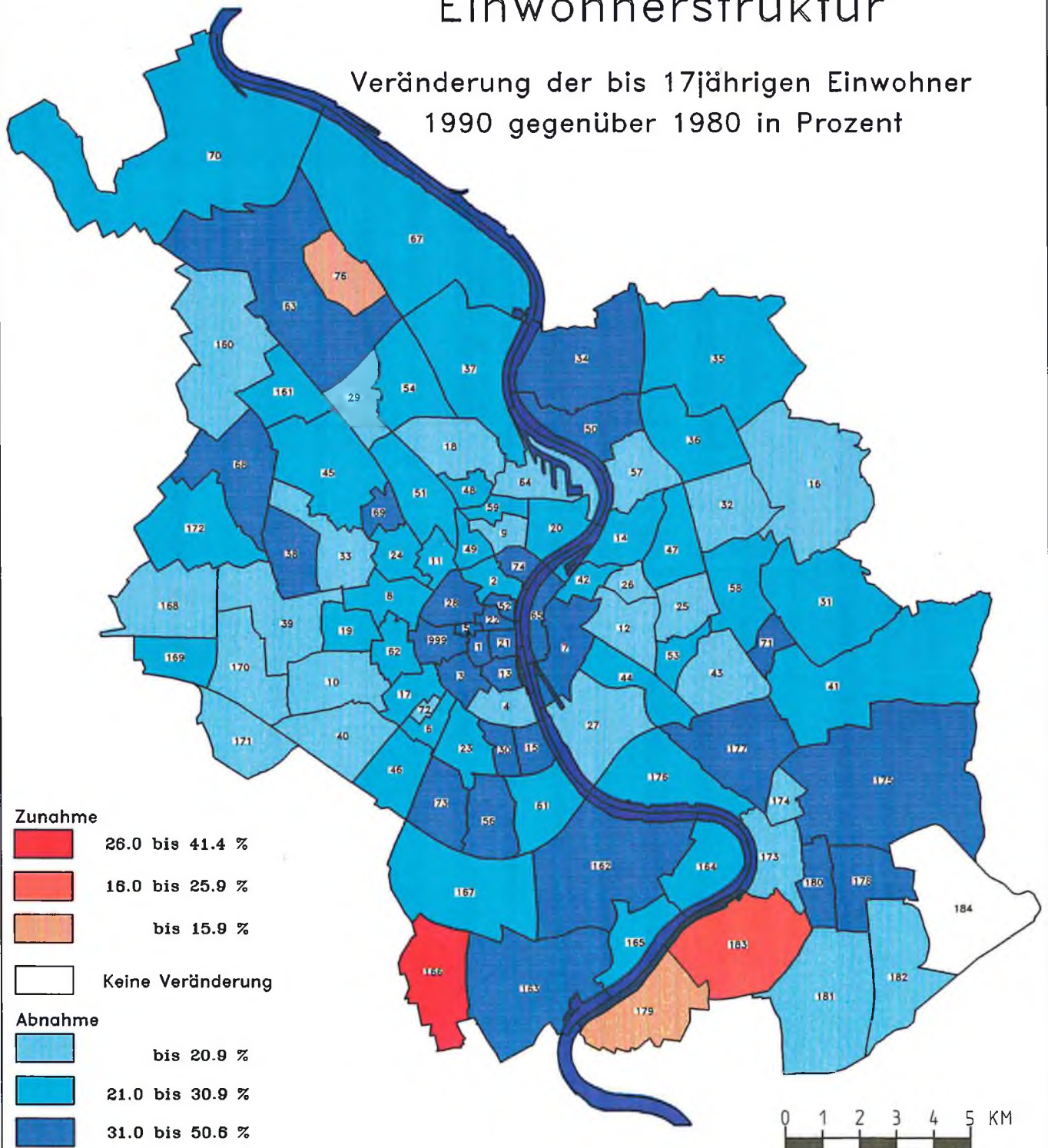


# Strukturdaten für die Geschäftsstellen der Stadtparkasse Köln

Karte: 6

## Einwohnerstruktur

Veränderung der bis 17jährigen Einwohner  
1990 gegenüber 1980 in Prozent



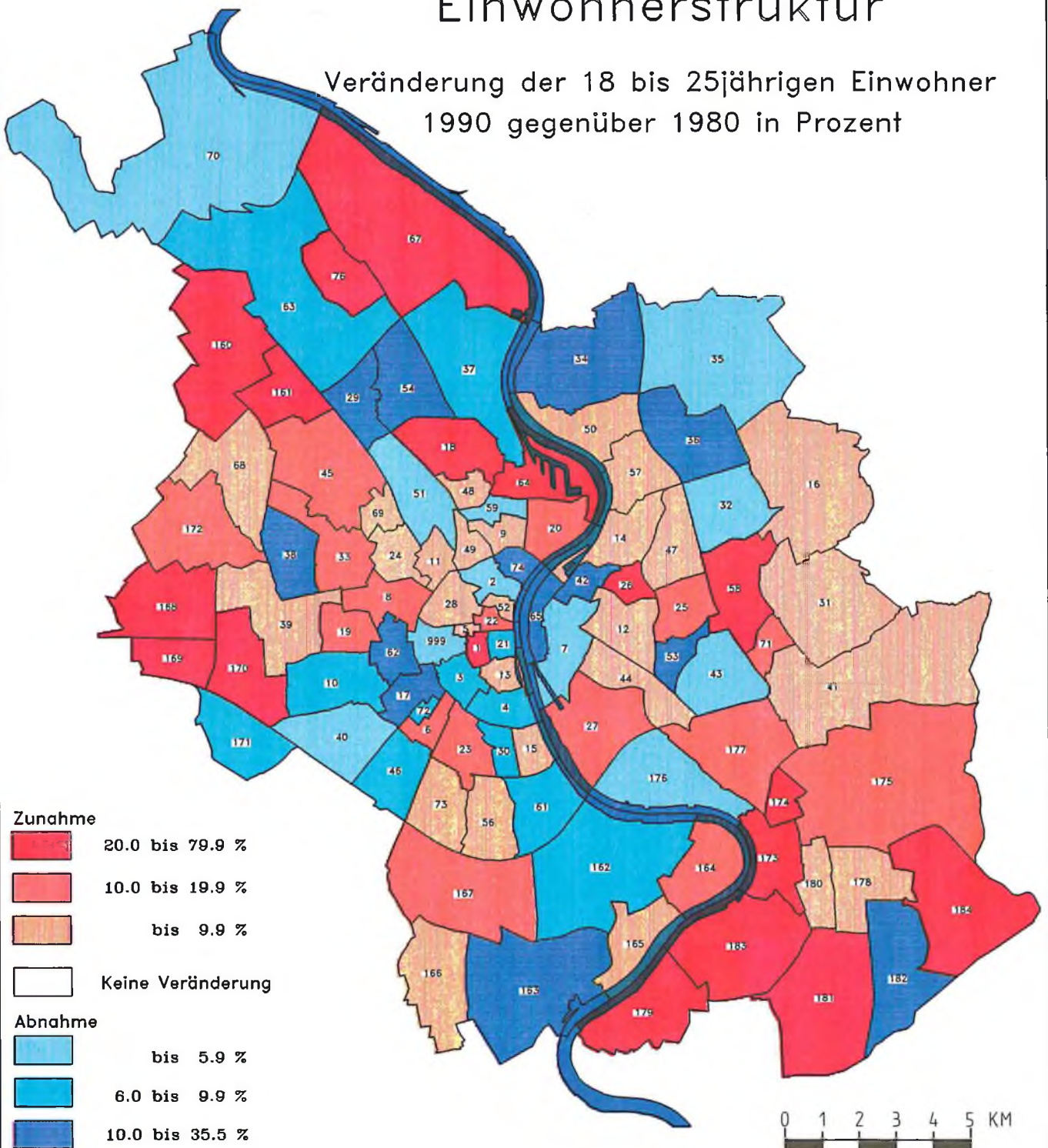


# Strukturdaten für die Geschäftsstellen der Stadtparkasse Köln

Karte: 7

## Einwohnerstruktur

Veränderung der 18 bis 25jährigen Einwohner  
1990 gegenüber 1980 in Prozent

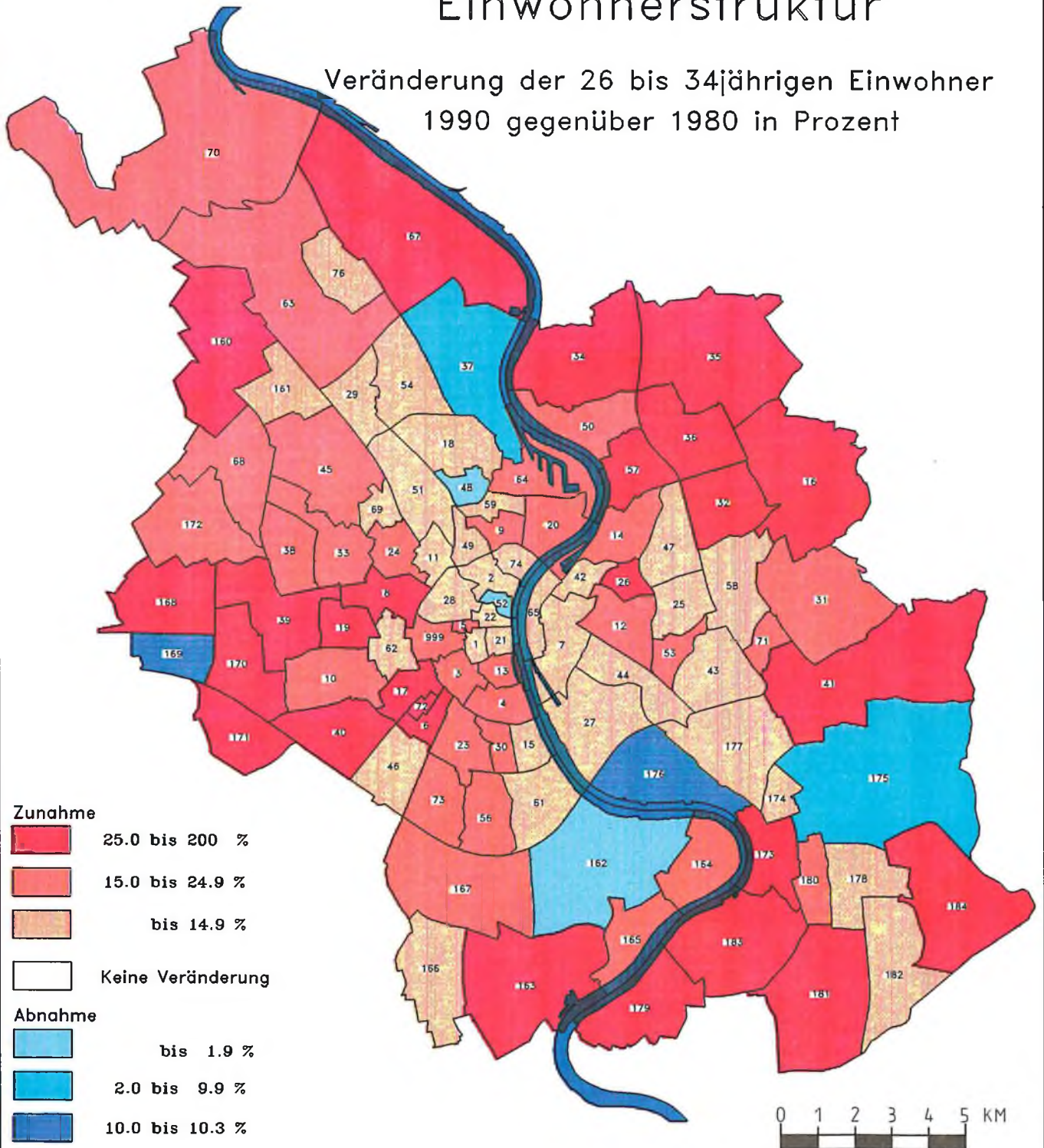


# Strukturdaten für die Geschäftsstellen der Stadtparkasse Köln

Karte: 8

## Einwohnerstruktur

Veränderung der 26 bis 34jährigen Einwohner  
1990 gegenüber 1980 in Prozent



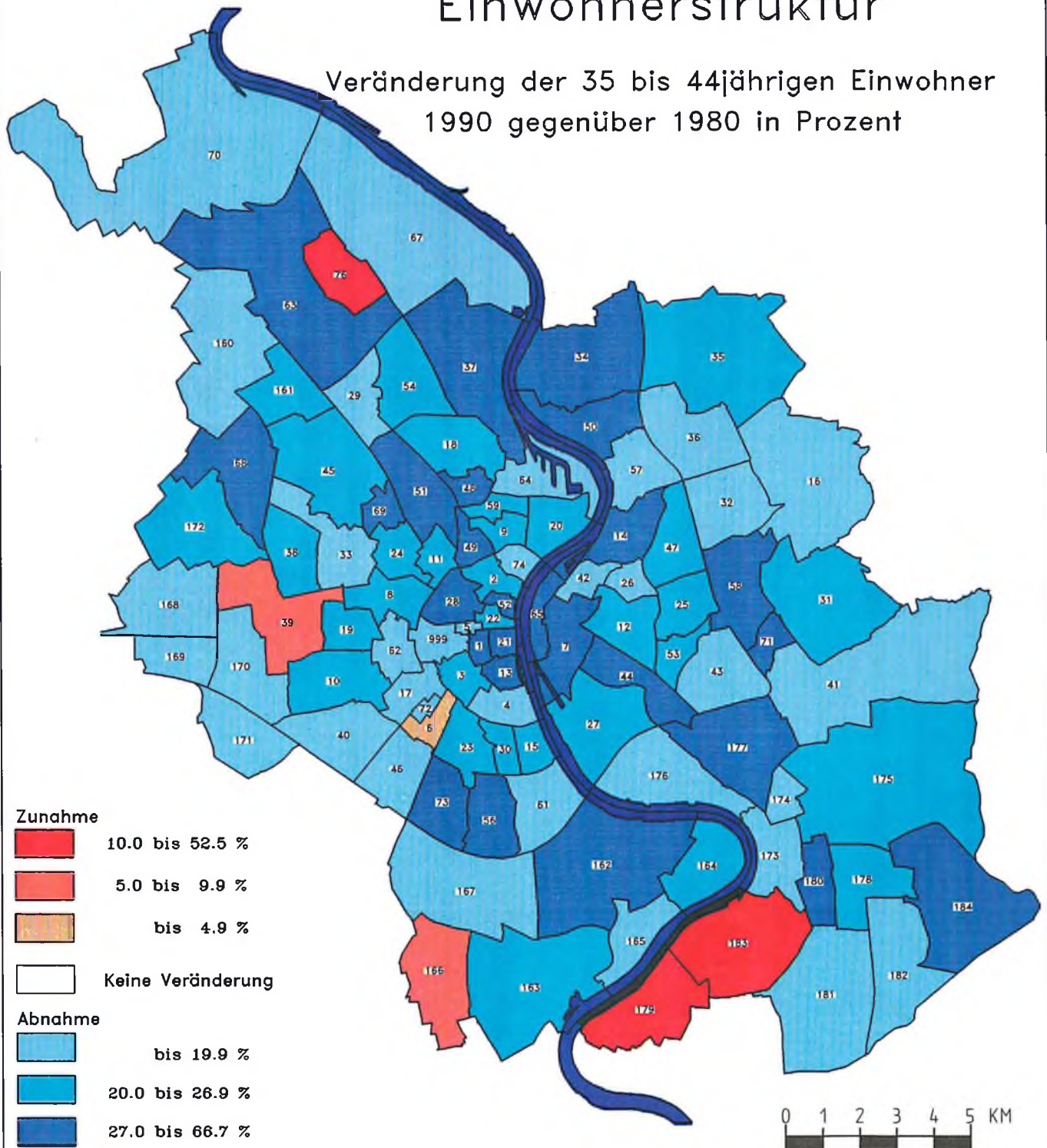


# Strukturdaten für die Geschäftsstellen der Stadtparkasse Köln

Karte: 9

## Einwohnerstruktur

Veränderung der 35 bis 44jährigen Einwohner  
1990 gegenüber 1980 in Prozent

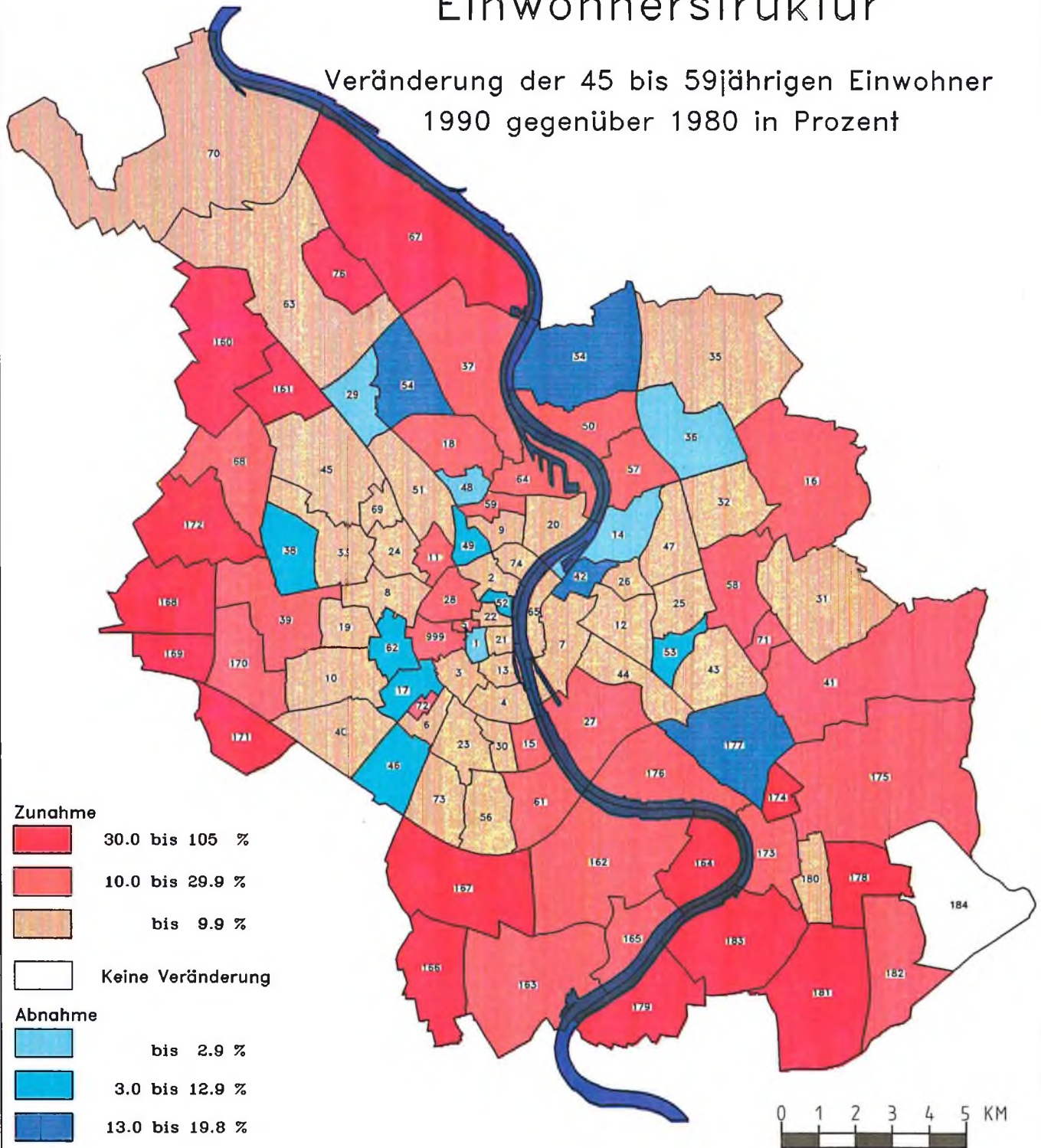


# Strukturdaten für die Geschäftsstellen der Stadtparkasse Köln

Karte: 10

## Einwohnerstruktur

Veränderung der 45 bis 59jährigen Einwohner  
1990 gegenüber 1980 in Prozent



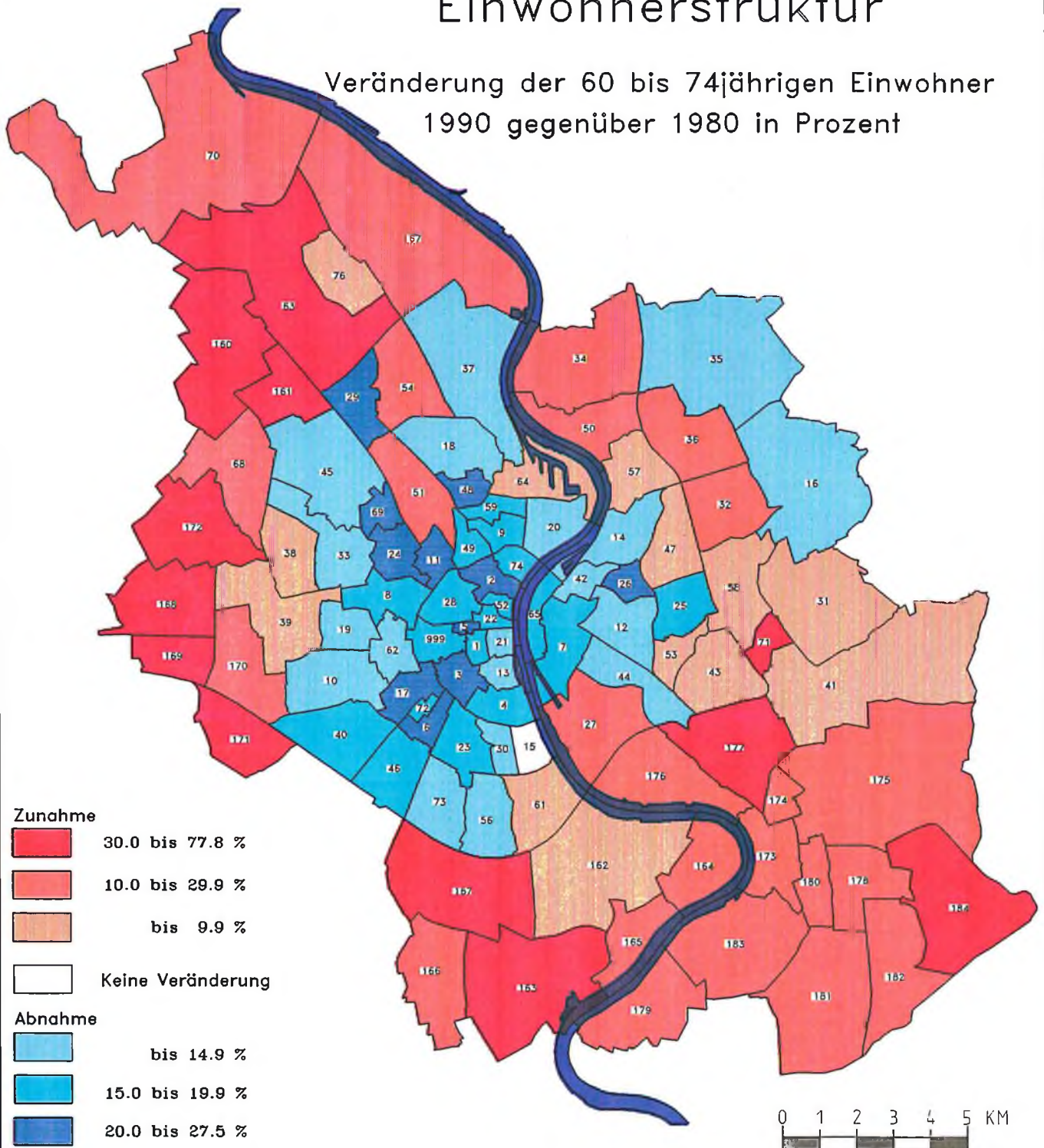


# Strukturdaten für die Geschäftstellen der Stadtparkasse Köln

Karte: 11

## Einwohnerstruktur

Veränderung der 60 bis 74jährigen Einwohner  
1990 gegenüber 1980 in Prozent

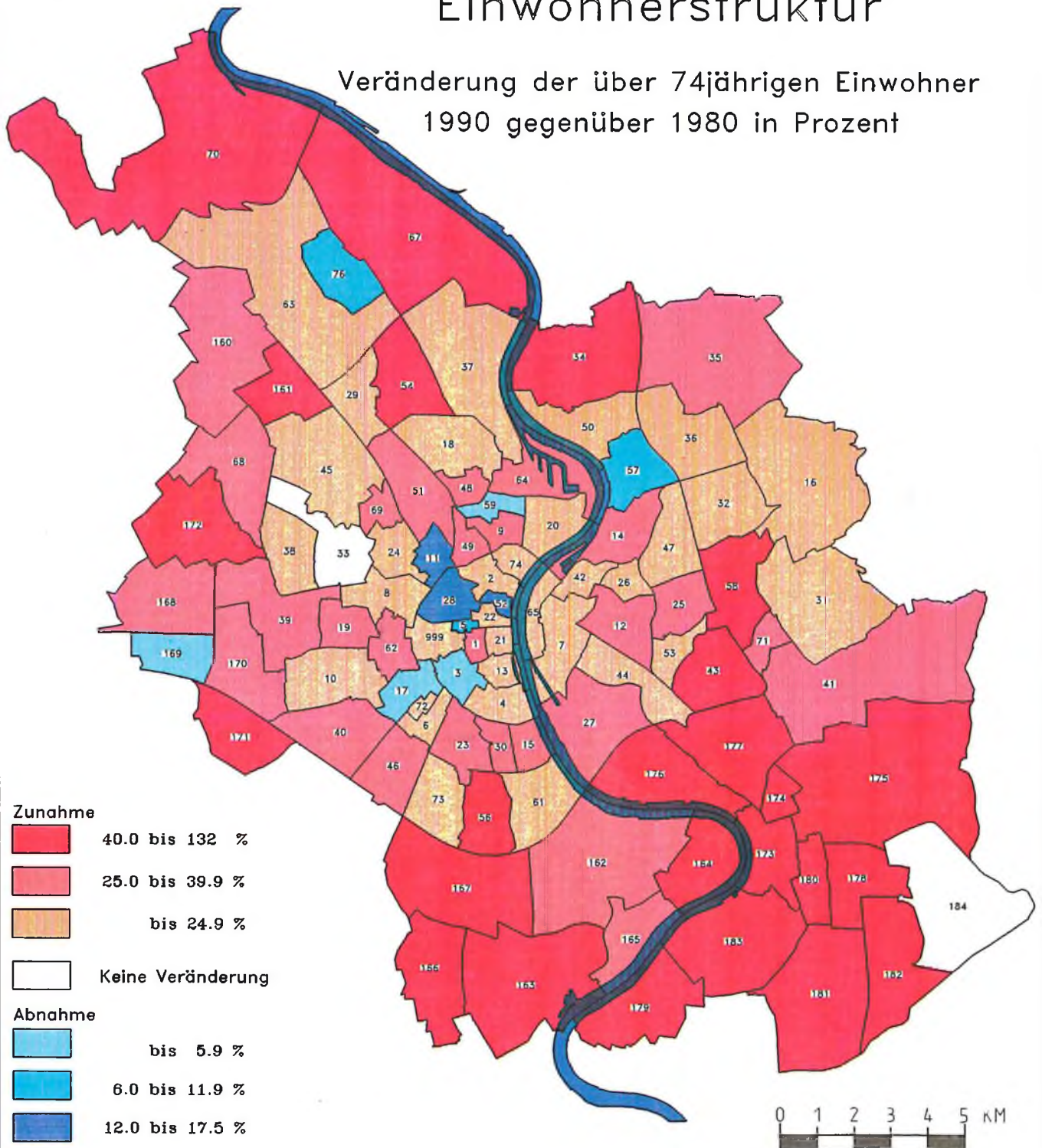


# Strukturdaten für die Geschäftsstellen der Stadtparkasse Köln

Karte: 12

## Einwohnerstruktur

Veränderung der über 74jährigen Einwohner  
1990 gegenüber 1980 in Prozent



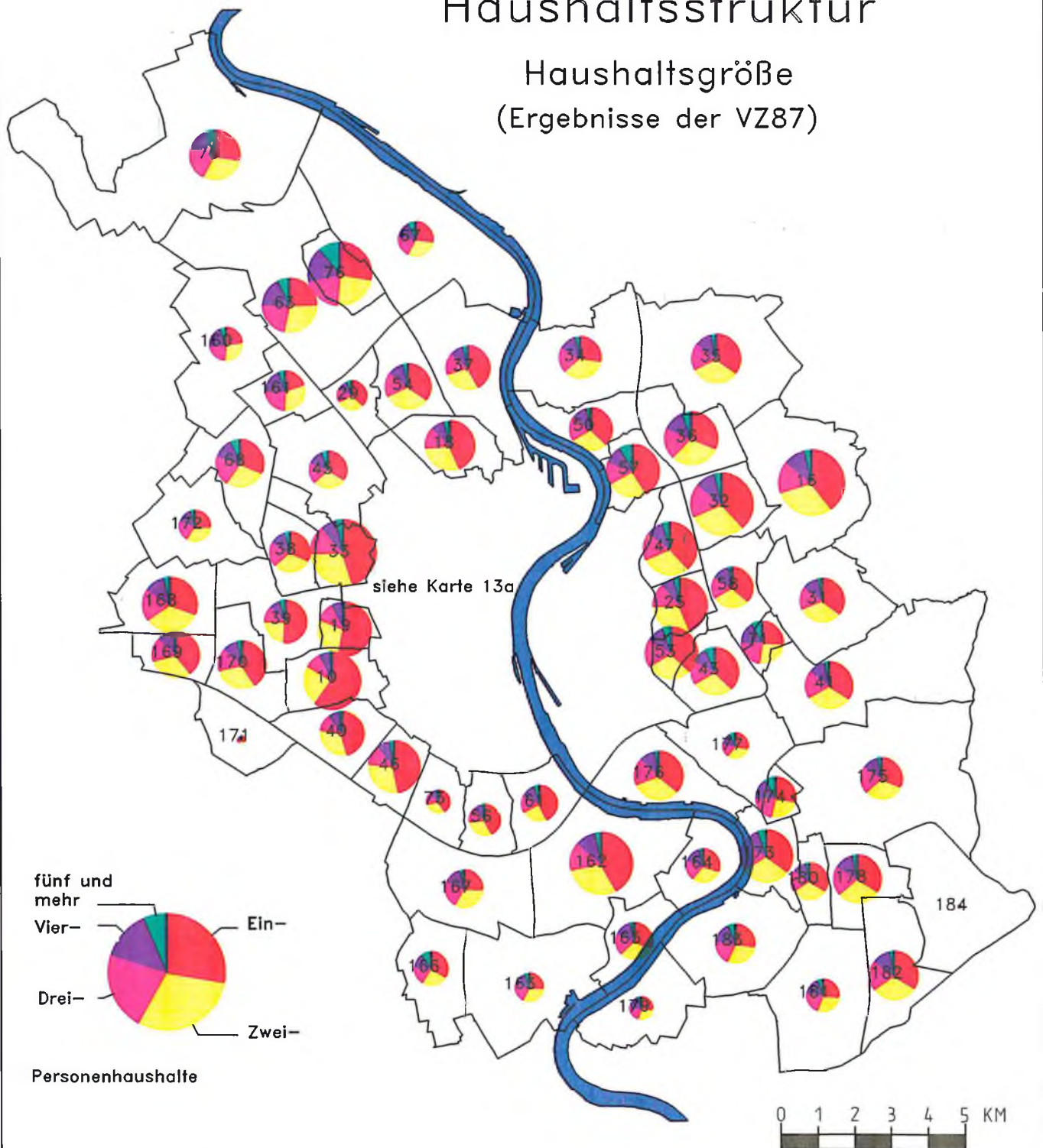


# Strukturdaten für die Geschäftsstellen der Stadtparkasse Köln

Karte: 13

## Haushaltsstruktur

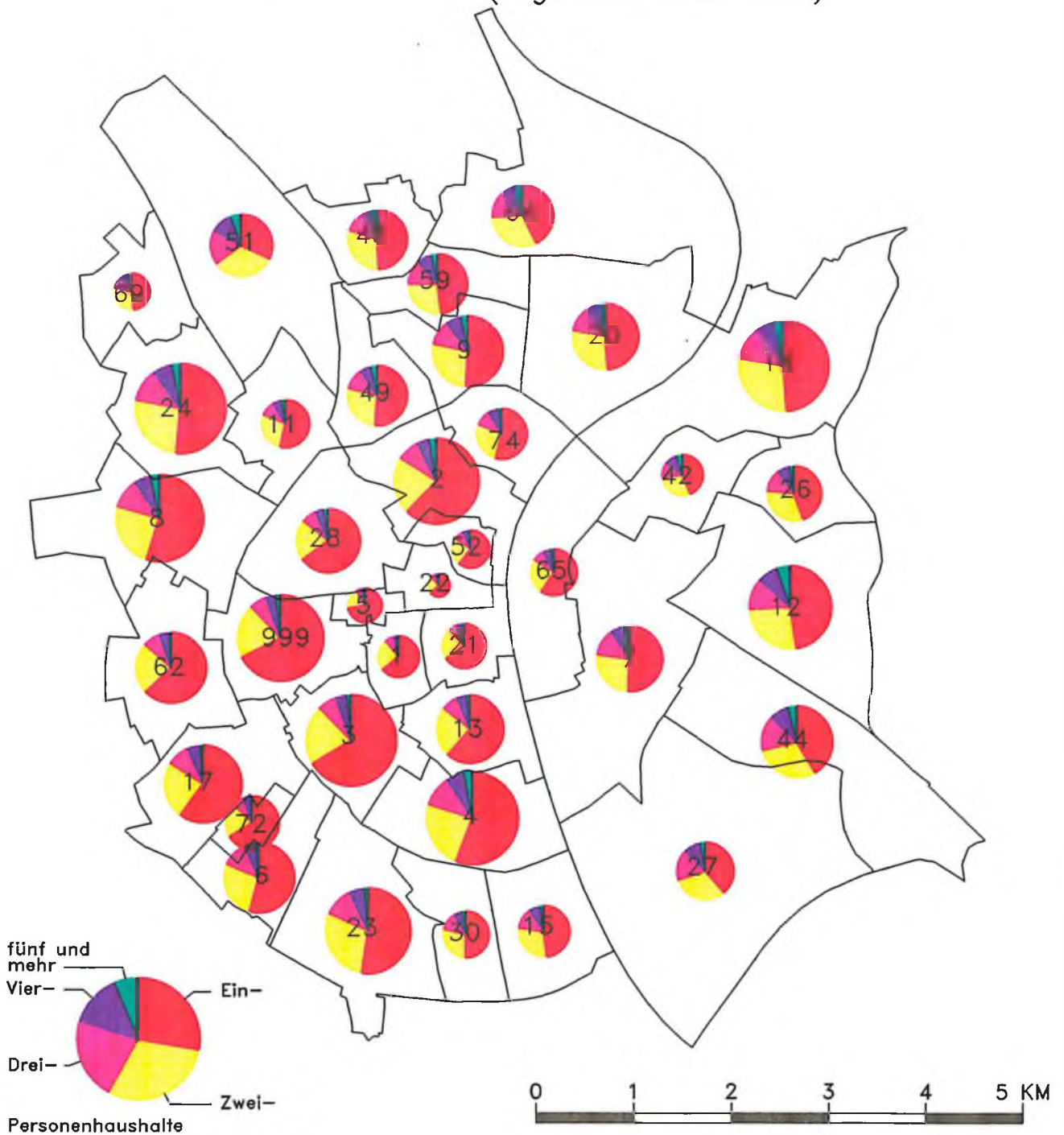
Haushaltsgröße  
(Ergebnisse der VZ87)



# Strukturdaten für die Geschäftsstellen der Stadtparkasse Köln

Karte: 13a

## Haushaltsstruktur Haushaltsgröße (Ergebnisse der VZ87)



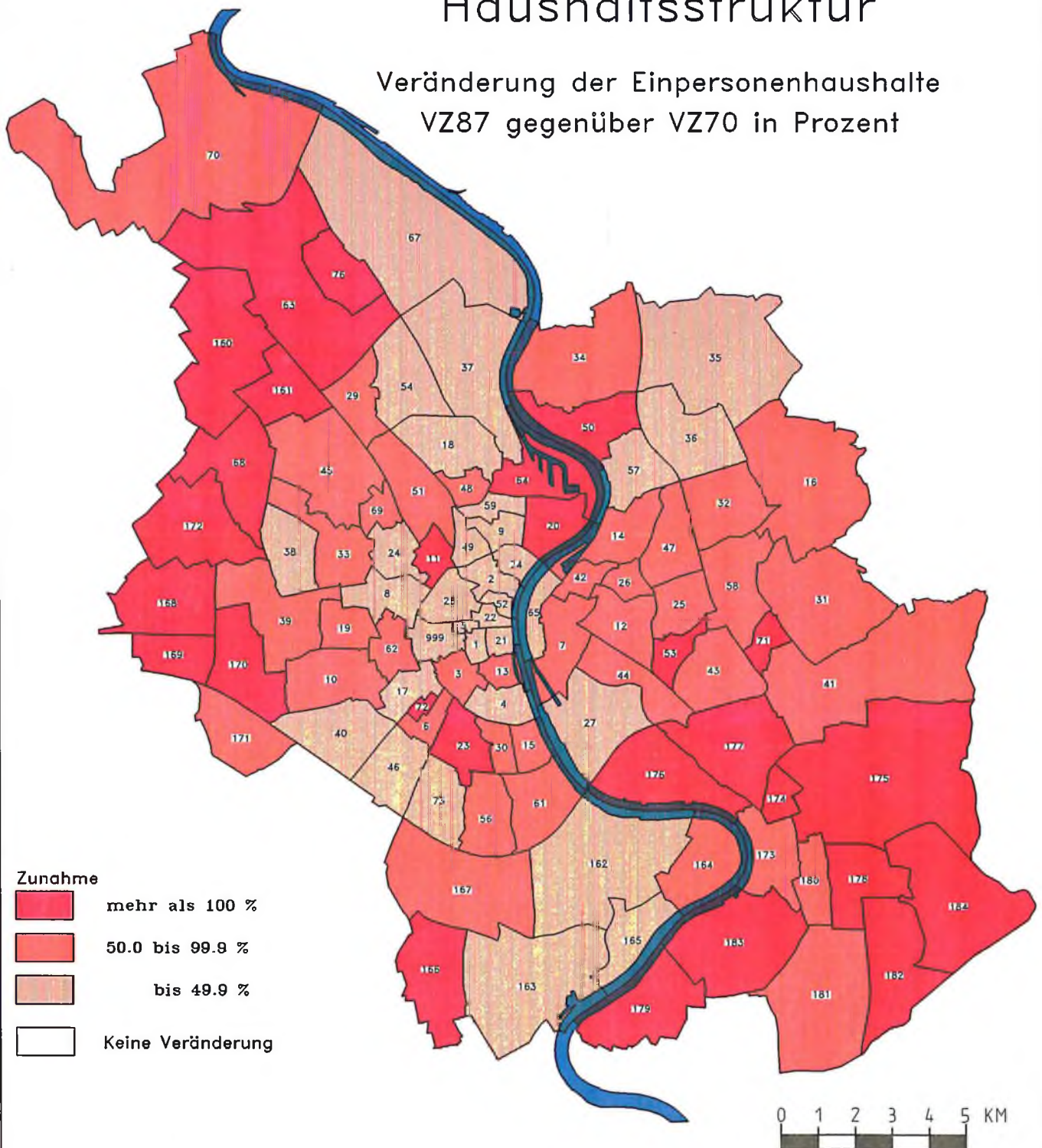


# Strukturdaten für die Geschäftsstellen der Stadtparkasse Köln

Karte: 14

## Haushaltsstruktur

Veränderung der Einpersonenhaushalte  
VZ87 gegenüber VZ70 in Prozent

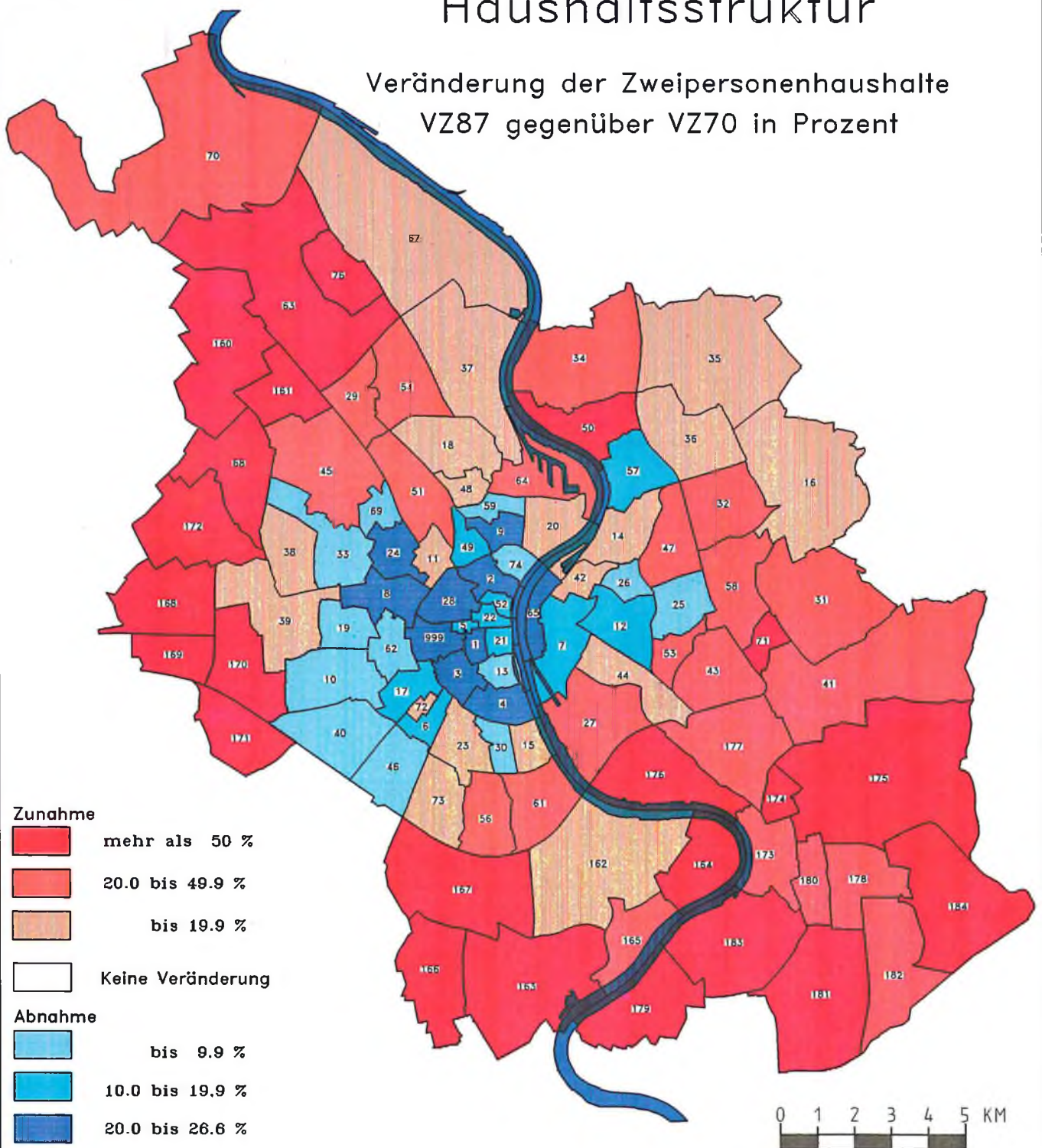


# Strukturdaten für die Geschäftsstellen der Stadtparkasse Köln

Karte: 15

## Haushaltsstruktur

Veränderung der Zweipersonenhaushalte  
VZ87 gegenüber VZ70 in Prozent



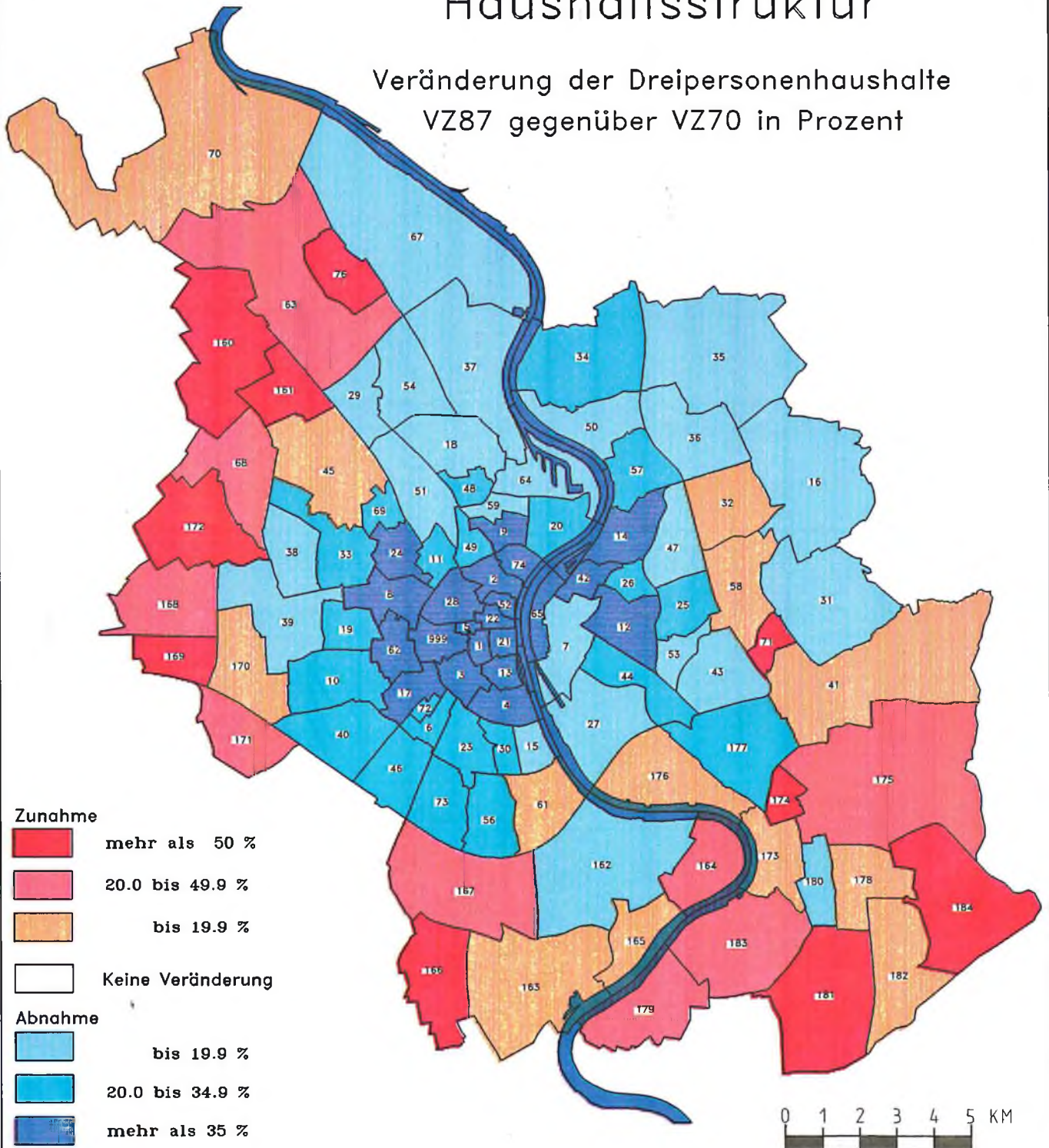


# Strukturdaten für die Geschäftsstellen der Stadtparkasse Köln

Karte: 16

## Haushaltsstruktur

Veränderung der Dreipersonenhaushalte  
VZ87 gegenüber VZ70 in Prozent

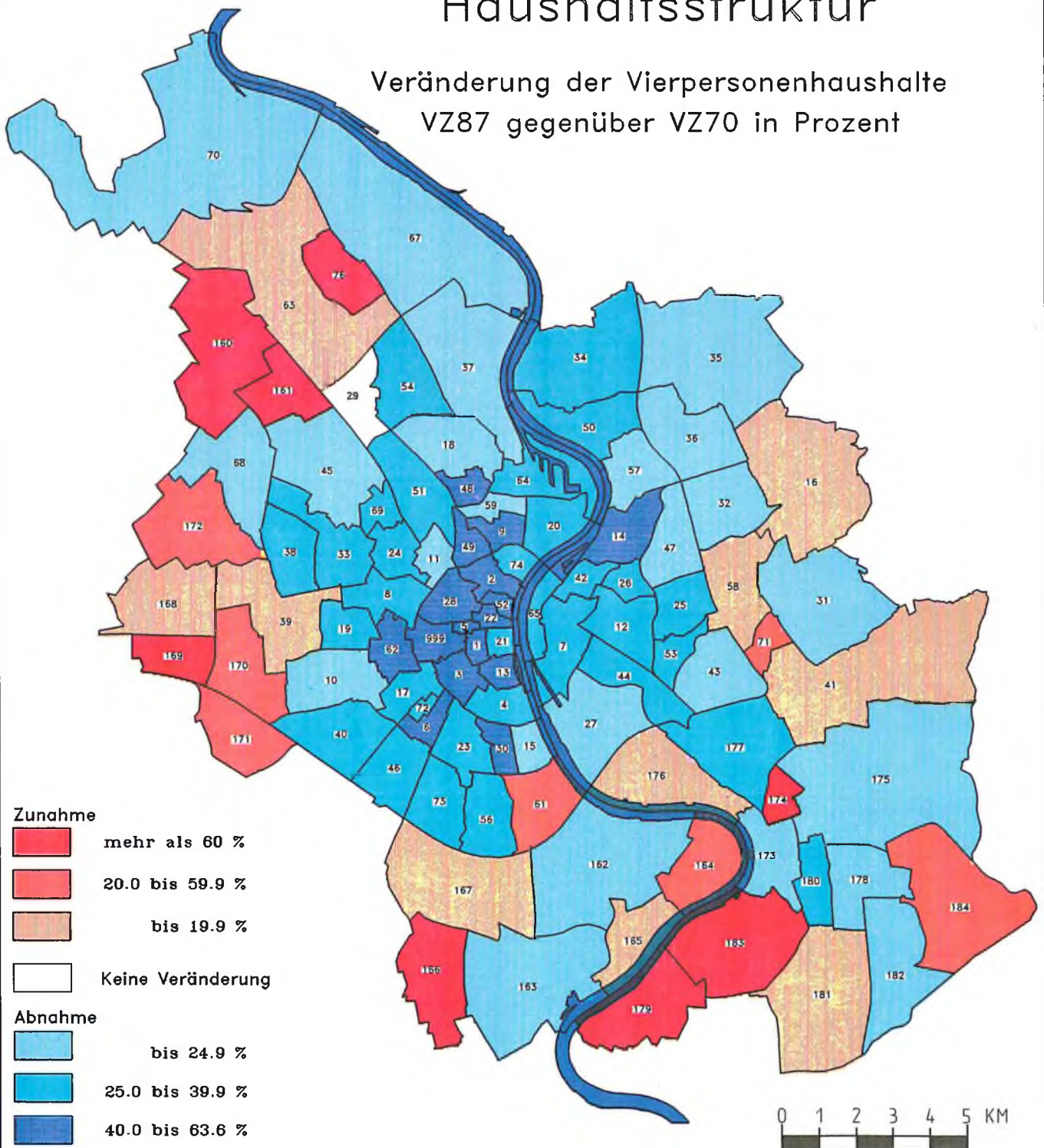


# Strukturdaten für die Geschäftsstellen der Stadtparkasse Köln

Karte: 17

## Haushaltsstruktur

Veränderung der Vierpersonenhaushalte  
VZ87 gegenüber VZ70 in Prozent





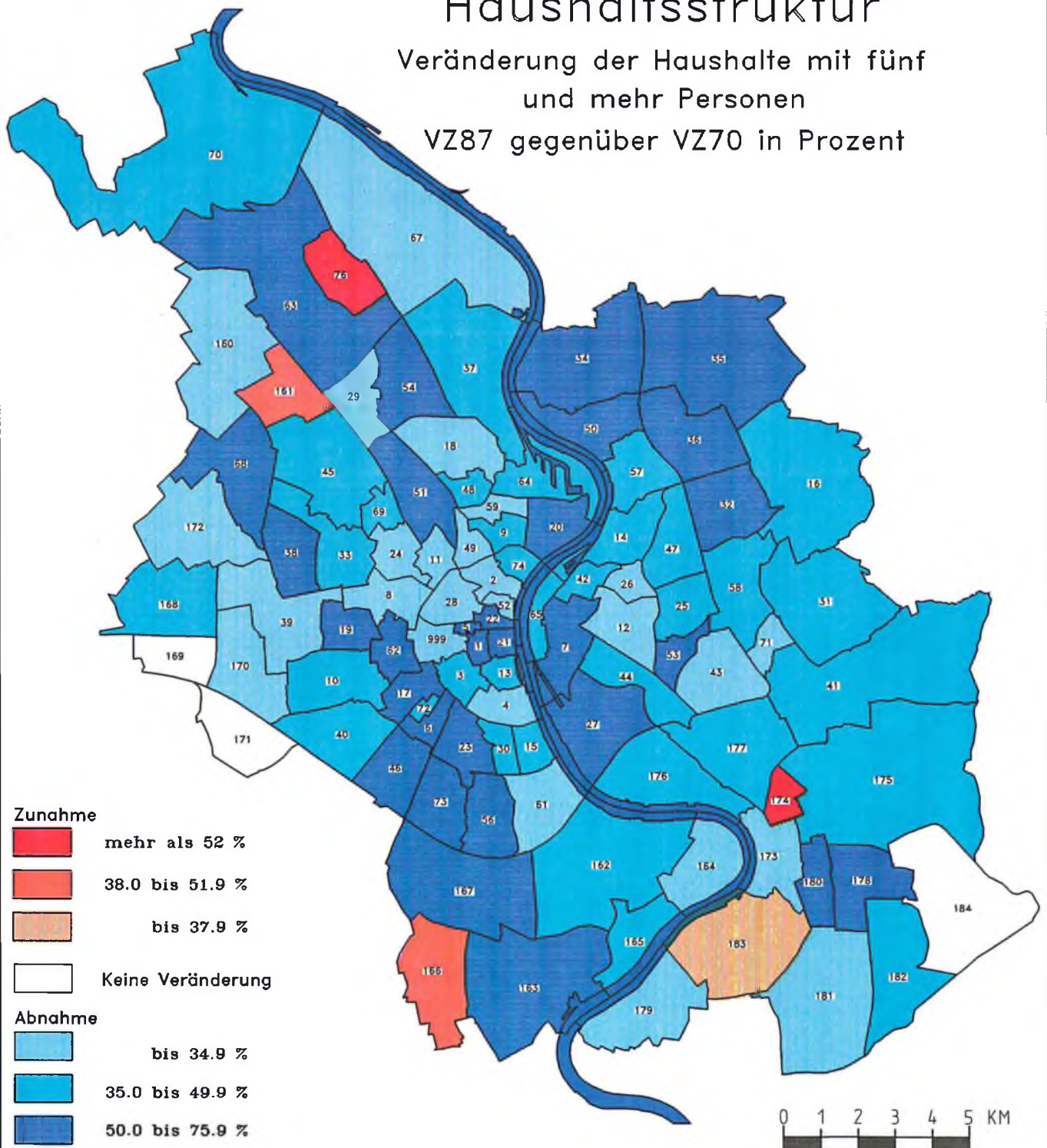
# Strukturdaten für die Geschäftsstellen der Stadtparkasse Köln

Karte: 18

## Haushaltsstruktur

Veränderung der Haushalte mit fünf  
und mehr Personen

VZ87 gegenüber VZ70 in Prozent

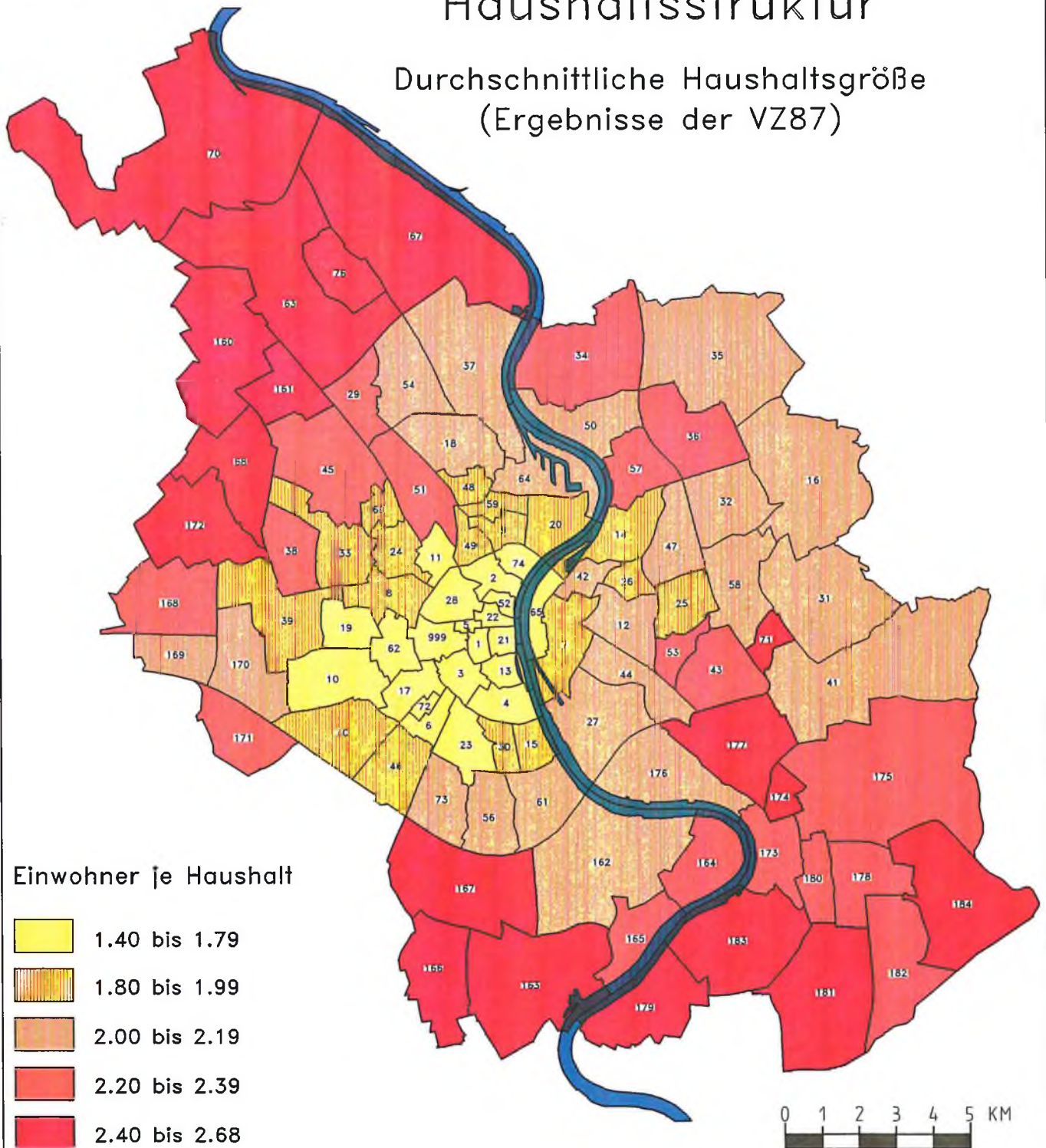


# Strukturdaten für die Geschäftsstellen der Stadtparkasse Köln

Karte: 19

## Haushaltsstruktur

Durchschnittliche Haushaltsgröße  
(Ergebnisse der VZ87)





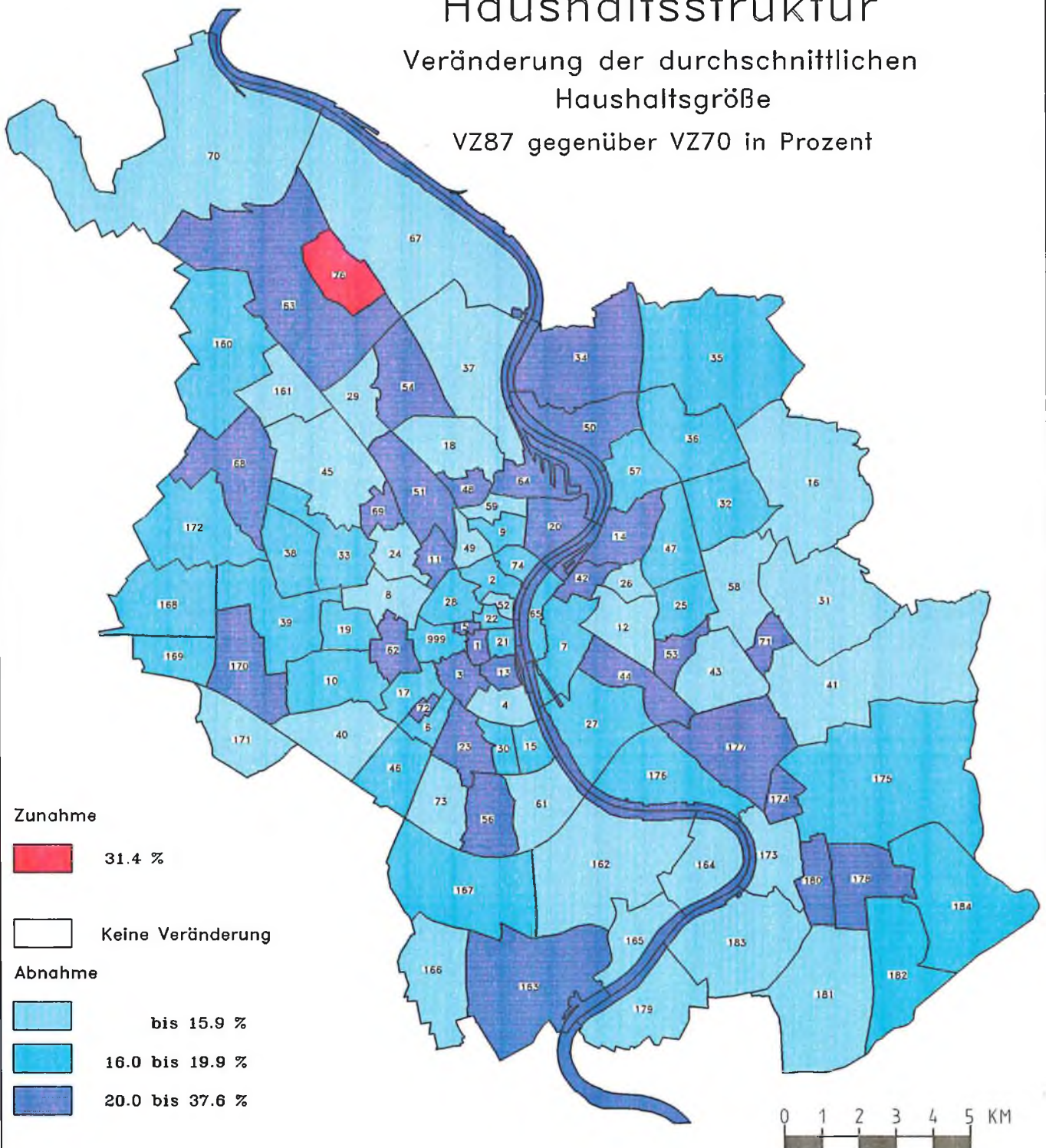
# Strukturdaten für die Geschäftsstellen der Stadtparkasse Köln

Karte: 20

## Haushaltsstruktur

Veränderung der durchschnittlichen  
Haushaltsgröße

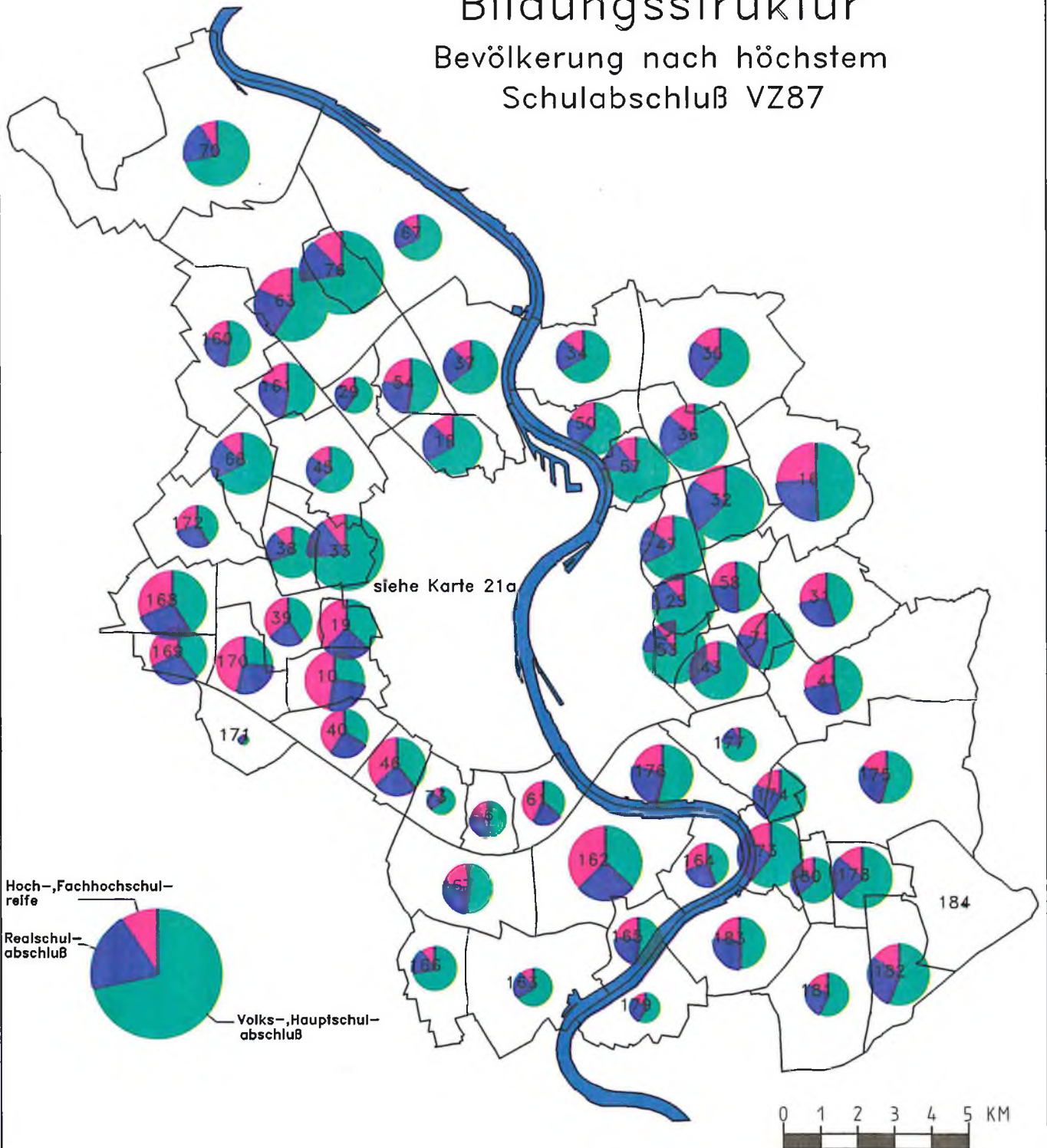
VZ87 gegenüber VZ70 in Prozent



# Strukturdaten für die Geschäftsstellen der Stadtparkasse Köln

Karte: 21

## Bildungsstruktur Bevölkerung nach höchstem Schulabschluß VZ87



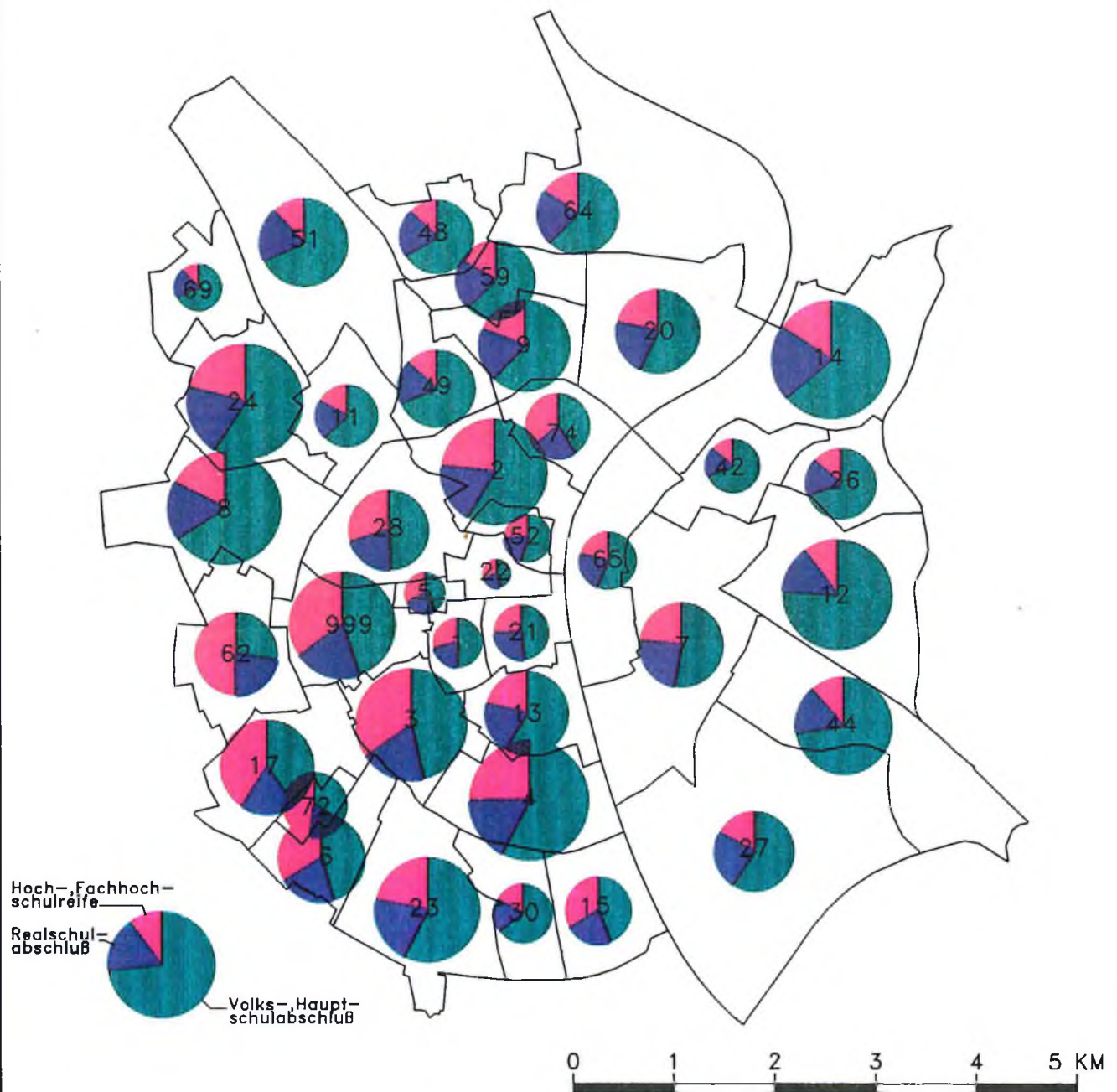


# Strukturdaten für die Geschäftsstellen der Stadtparkasse Köln

Karte: 21a

## Bildungsstruktur

Bevölkerung nach höchstem  
Schulabschluß VZ87

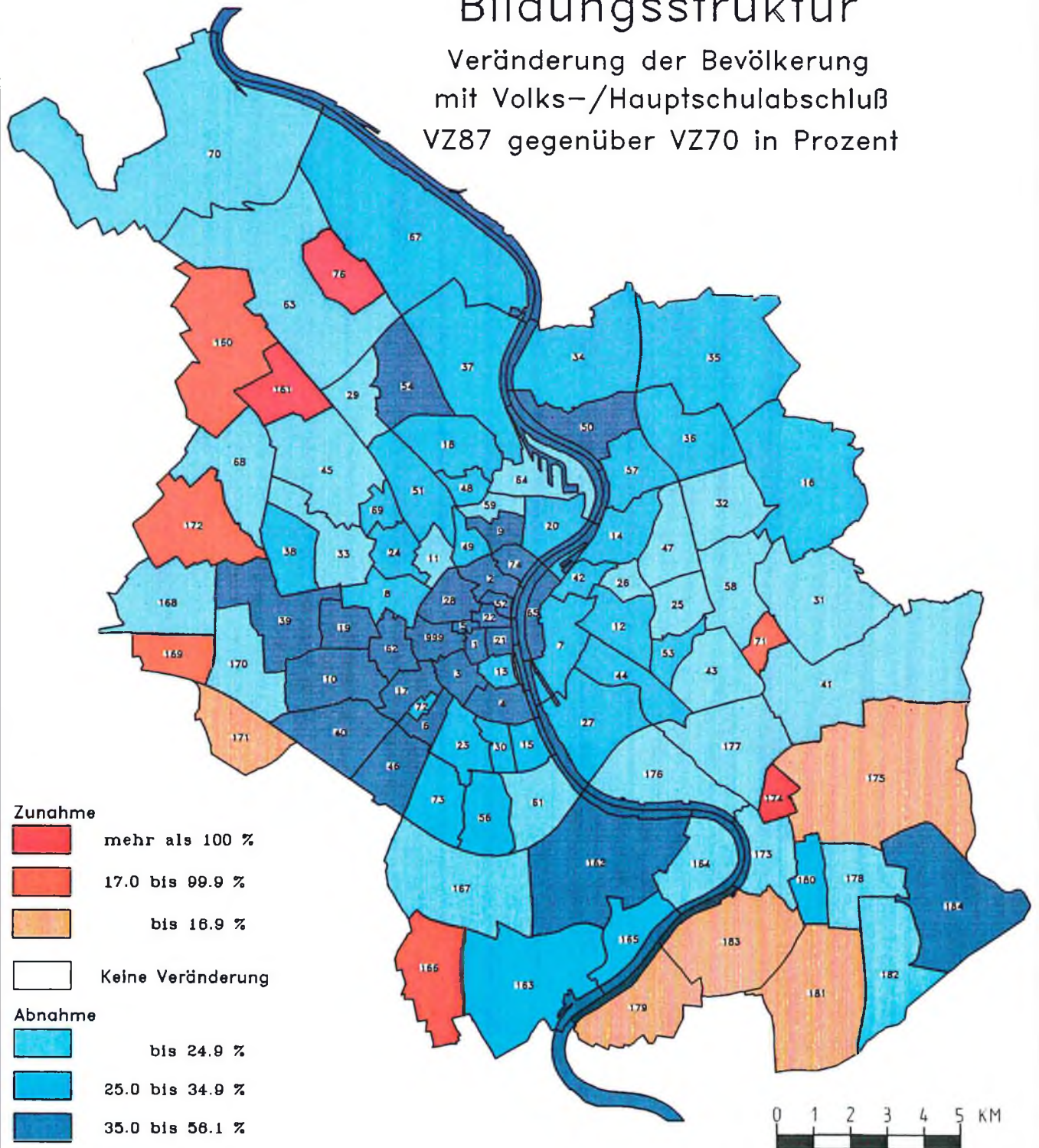


# Strukturdaten für die Geschäftsstellen der Stadtparkasse Köln

Karte: 22

## Bildungsstruktur

Veränderung der Bevölkerung  
mit Volks-/Hauptschulabschluß  
VZ87 gegenüber VZ70 in Prozent



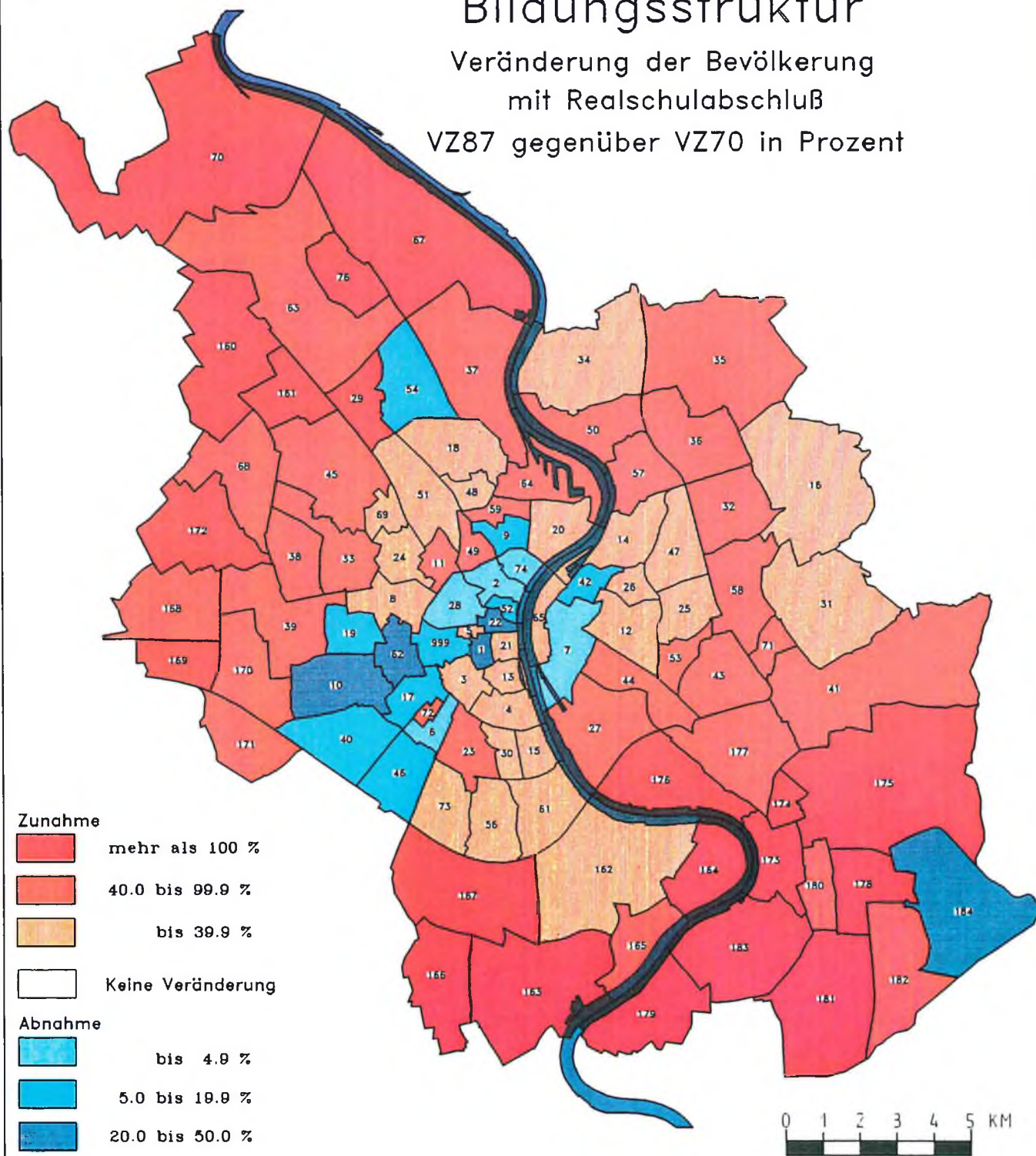


# Strukturdaten für die Geschäftsstellen der Stadtparkasse Köln

Karte: 23

## Bildungsstruktur

Veränderung der Bevölkerung  
mit Realschulabschluß  
VZ87 gegenüber VZ70 in Prozent

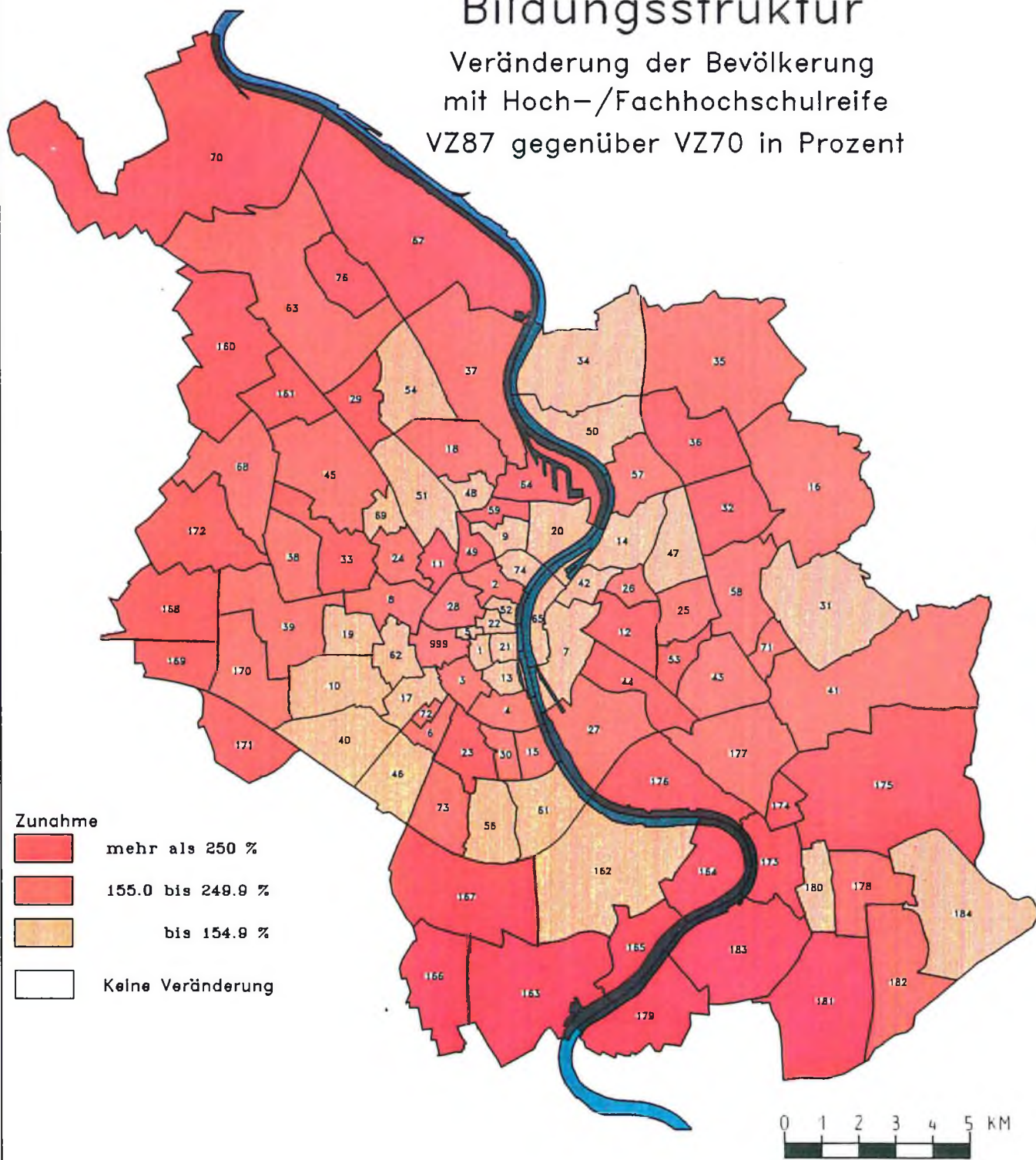


# Strukturdaten für die Geschäftsstellen der Stadtparkasse Köln

Karte: 24

## Bildungsstruktur

Veränderung der Bevölkerung  
mit Hoch-/Fachhochschulreife  
VZ87 gegenüber VZ70 in Prozent





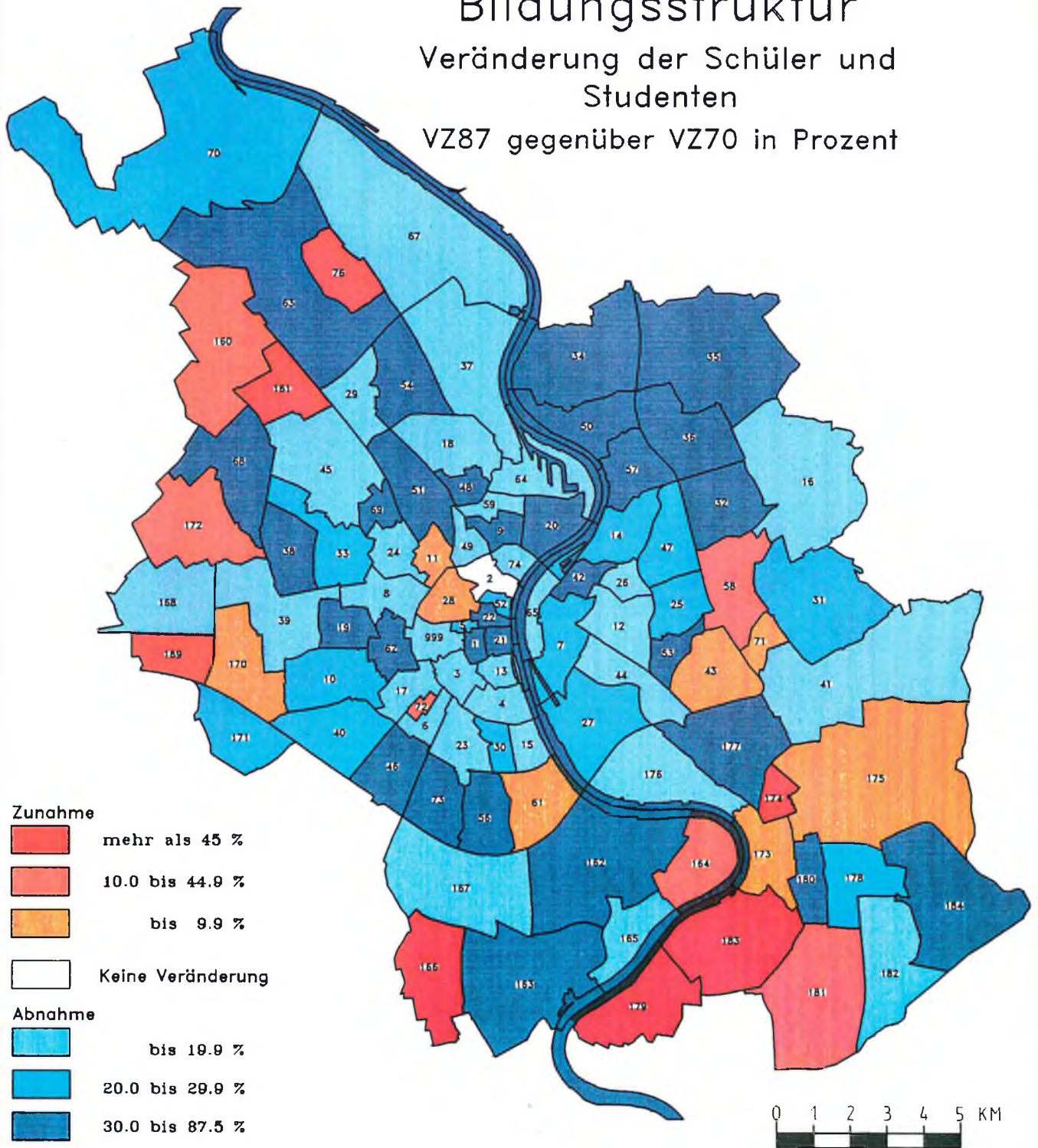
# Strukturdaten für die Geschäftsstellen der Stadtparkasse Köln

Karte: 25

## Bildungsstruktur

Veränderung der Schüler und  
Studenten

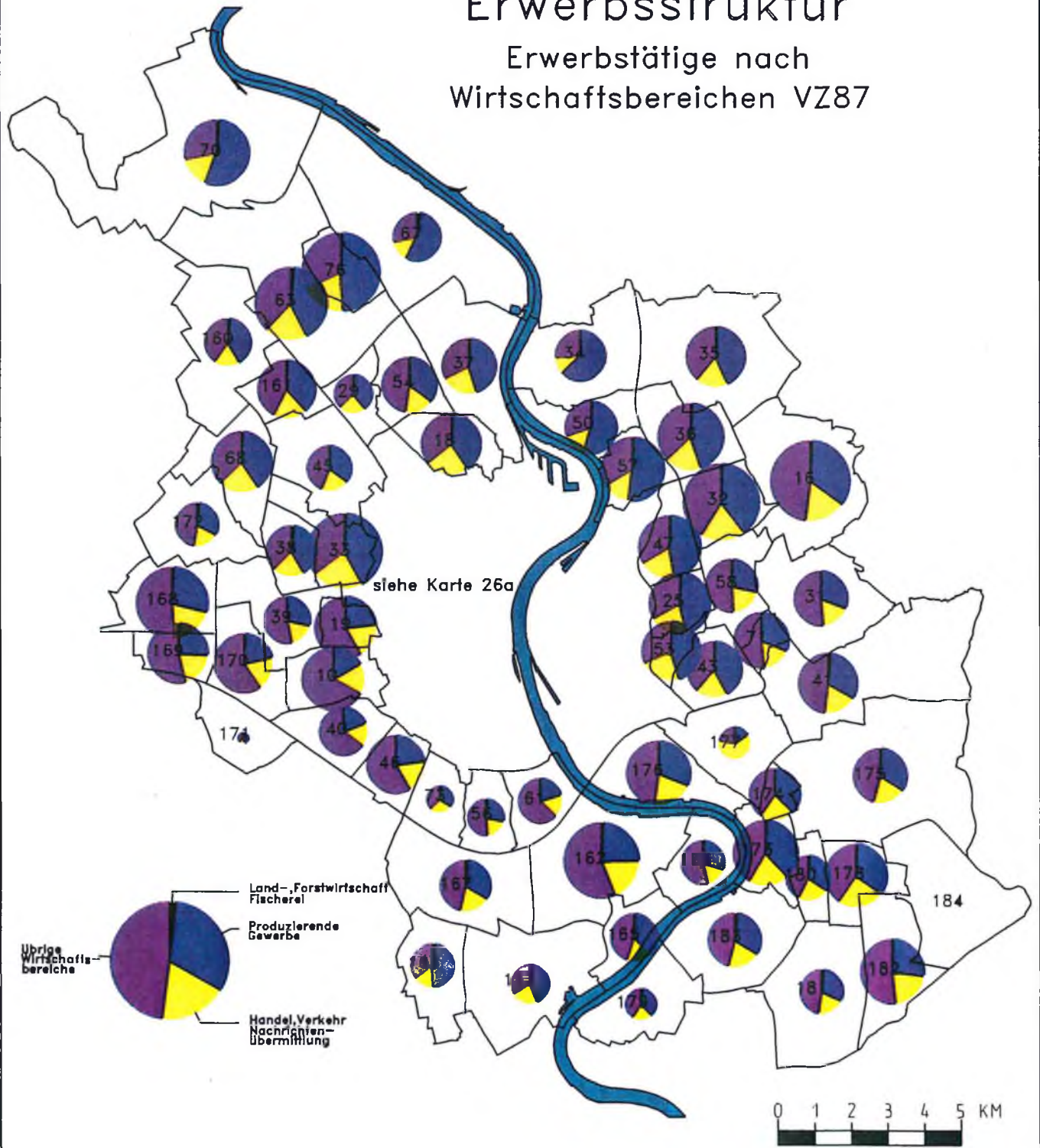
VZ87 gegenüber VZ70 in Prozent



# Strukturdaten für die Geschäftsstellen der Stadtparkasse Köln

Karte: 26

## Erwerbsstruktur Erwerbstätige nach Wirtschaftsbereichen VZ87



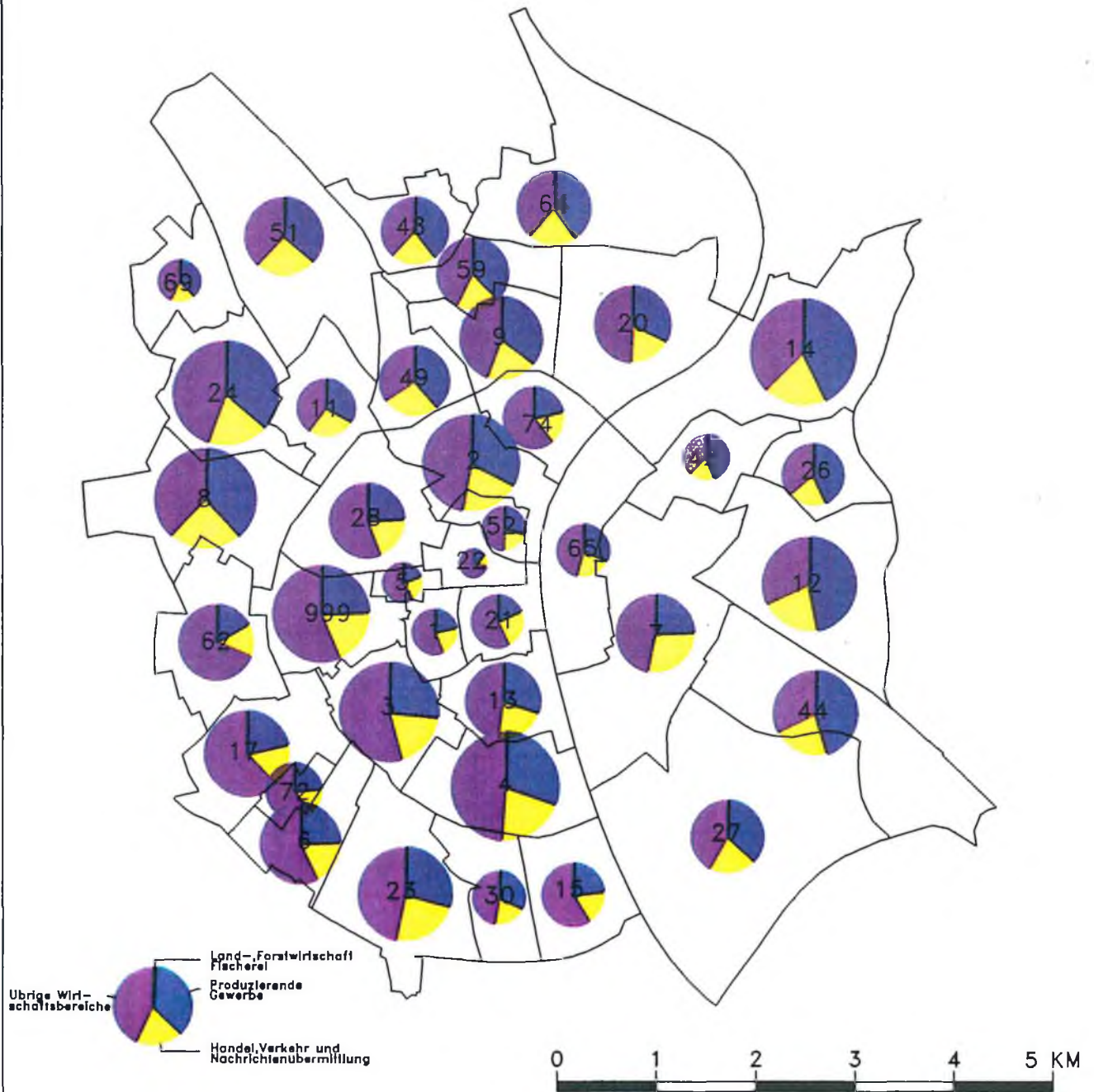


# Strukturdaten für die Geschäftsstellen der Stadtparkasse Köln

Karte: 26a

## Erwerbsstruktur

Erwerbstätige nach  
Wirtschaftsbereichen VZ87

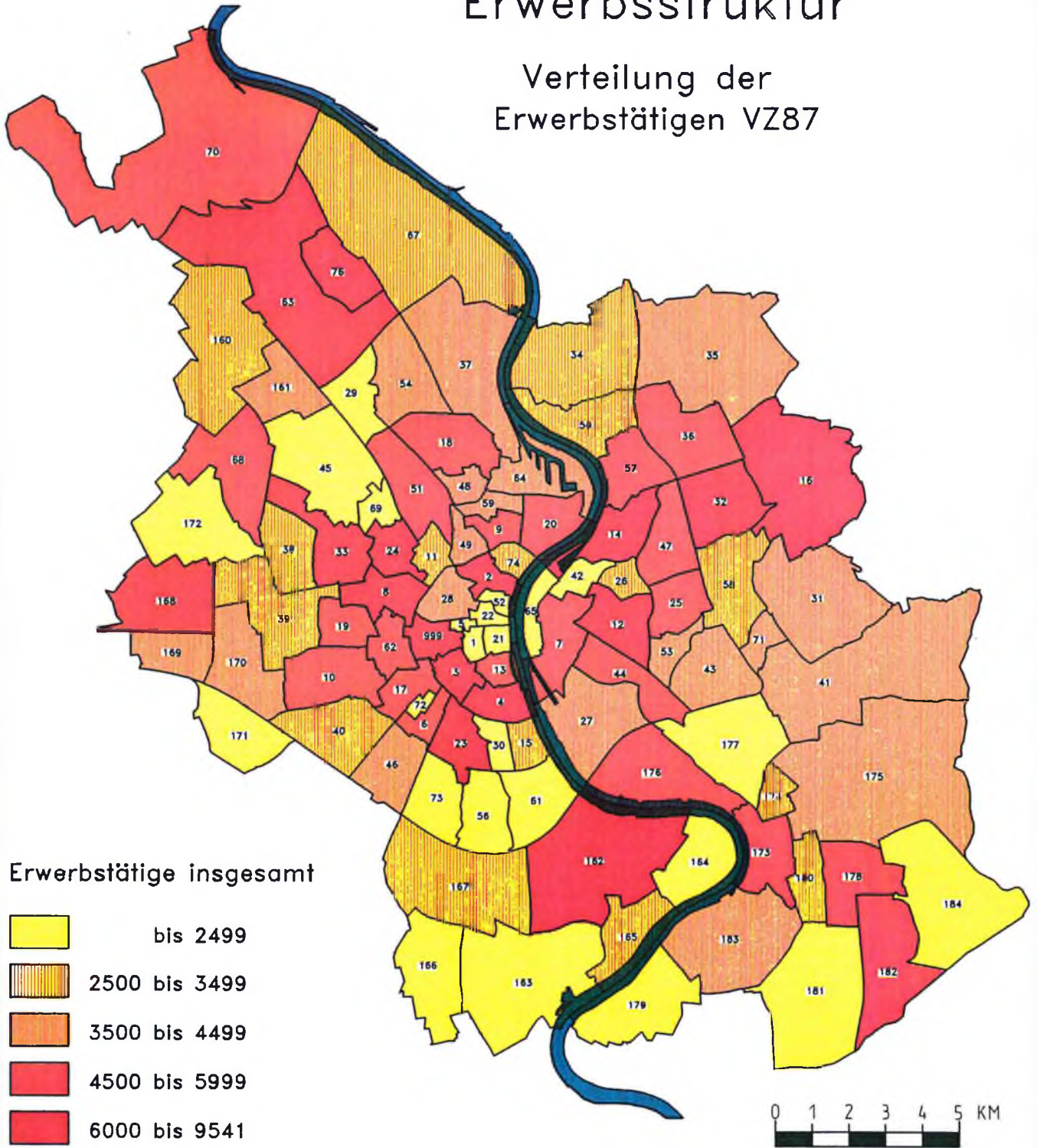


# Strukturdaten für die Geschäftstellen der Stadtparkasse Köln

Karte: 27

## Erwerbsstruktur

Verteilung der  
Erwerbstätigen VZ87

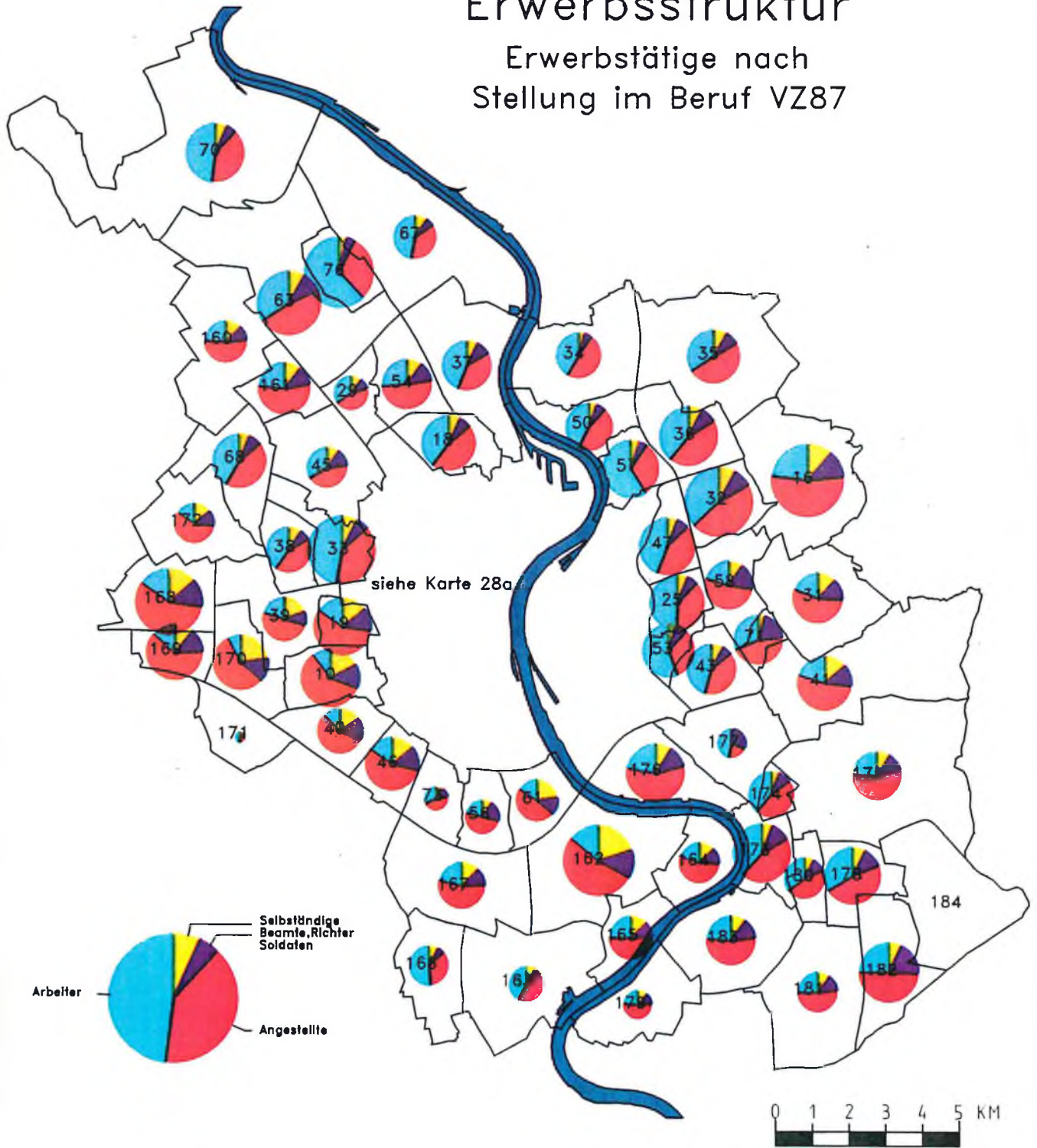




# Strukturdaten für die Geschäftsstellen der Stadtparkasse Köln

Karte: 28

## Erwerbsstruktur Erwerbstätige nach Stellung im Beruf VZ87

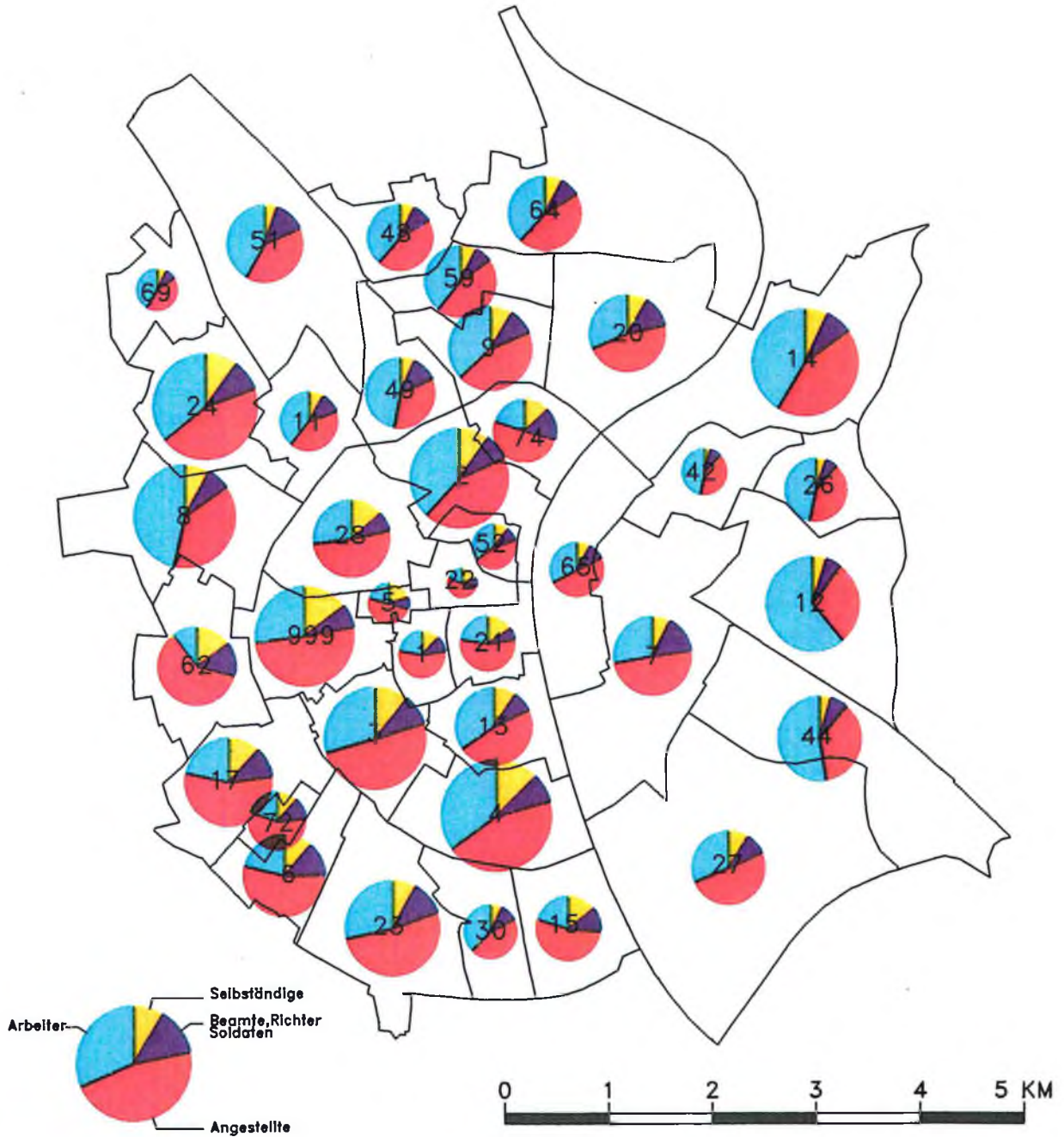


# Strukturdaten für die Geschäftsstellen der Stadtparkasse Köln

Karte: 28a

## Erwerbsstruktur

Erwerbstätige nach  
Stellung im Beruf VZ87



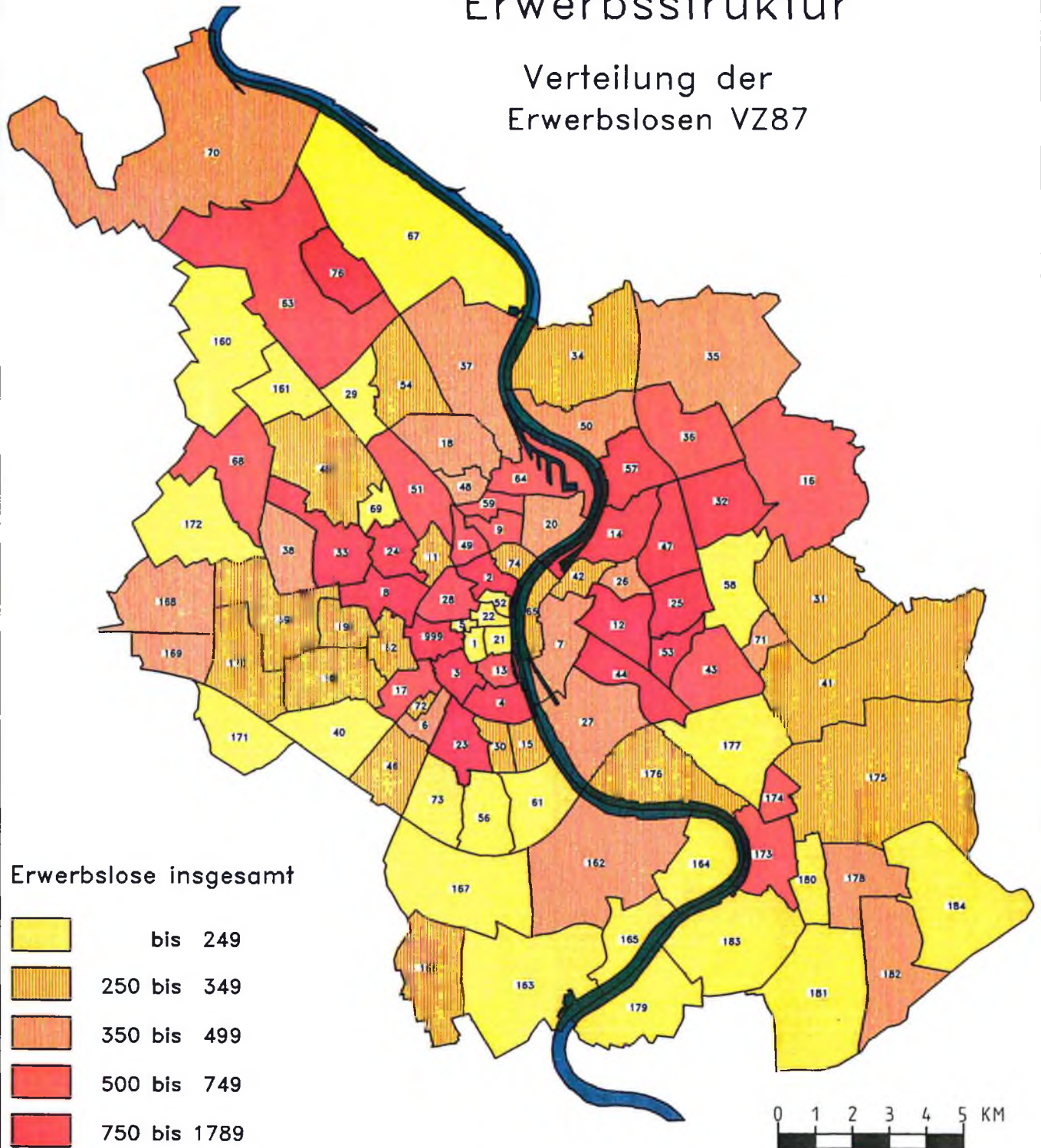


# Strukturdaten für die Geschäftstellen der Stadtparkasse Köln

Karte: 29

## Erwerbsstruktur

Verteilung der  
Erwerbslosen VZ87

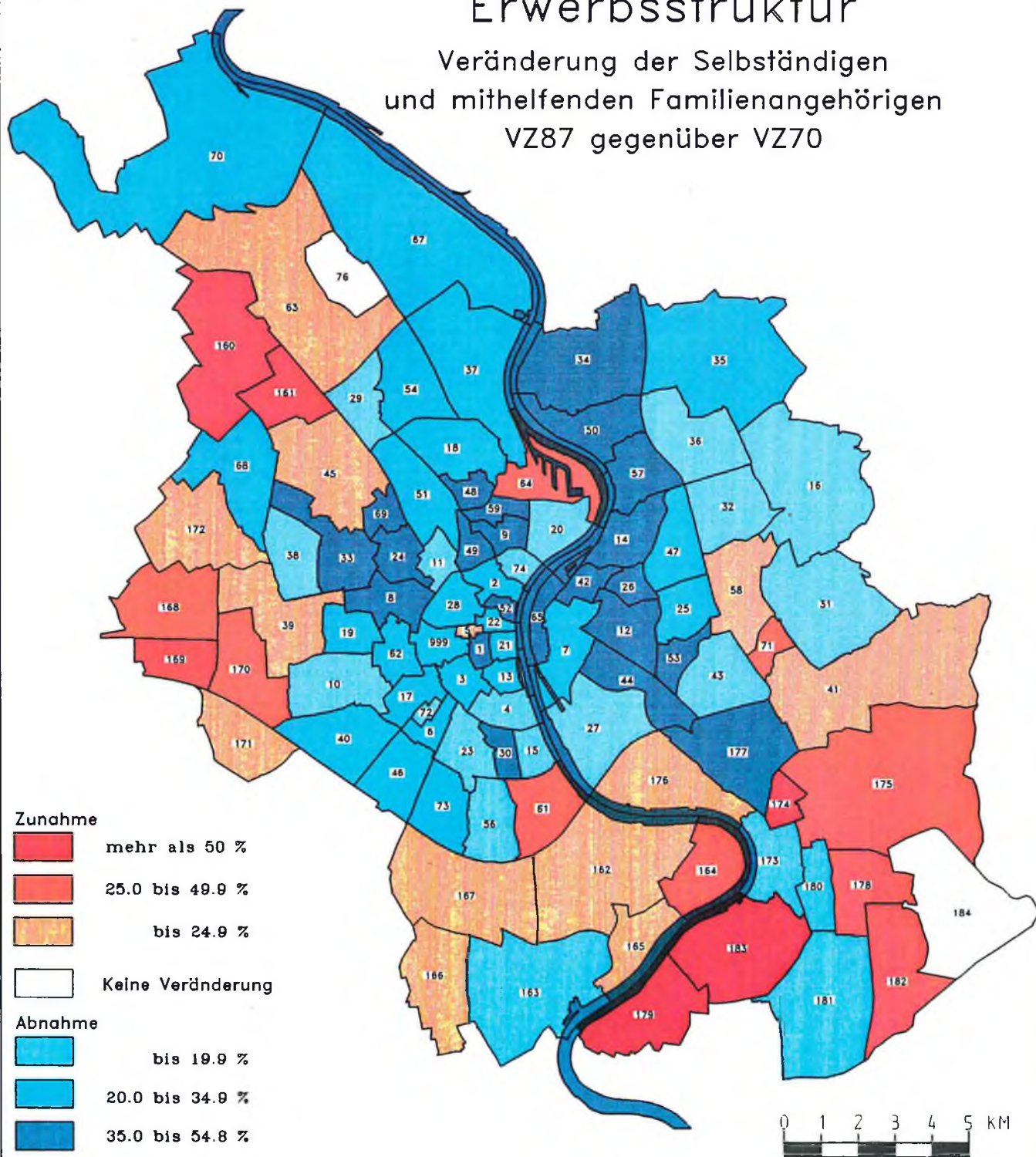


# Strukturdaten für die Geschäftsstellen der Stadtparkasse Köln

Karte: 30

## Erwerbsstruktur

Veränderung der Selbständigen  
und mithelfenden Familienangehörigen  
VZ87 gegenüber VZ70

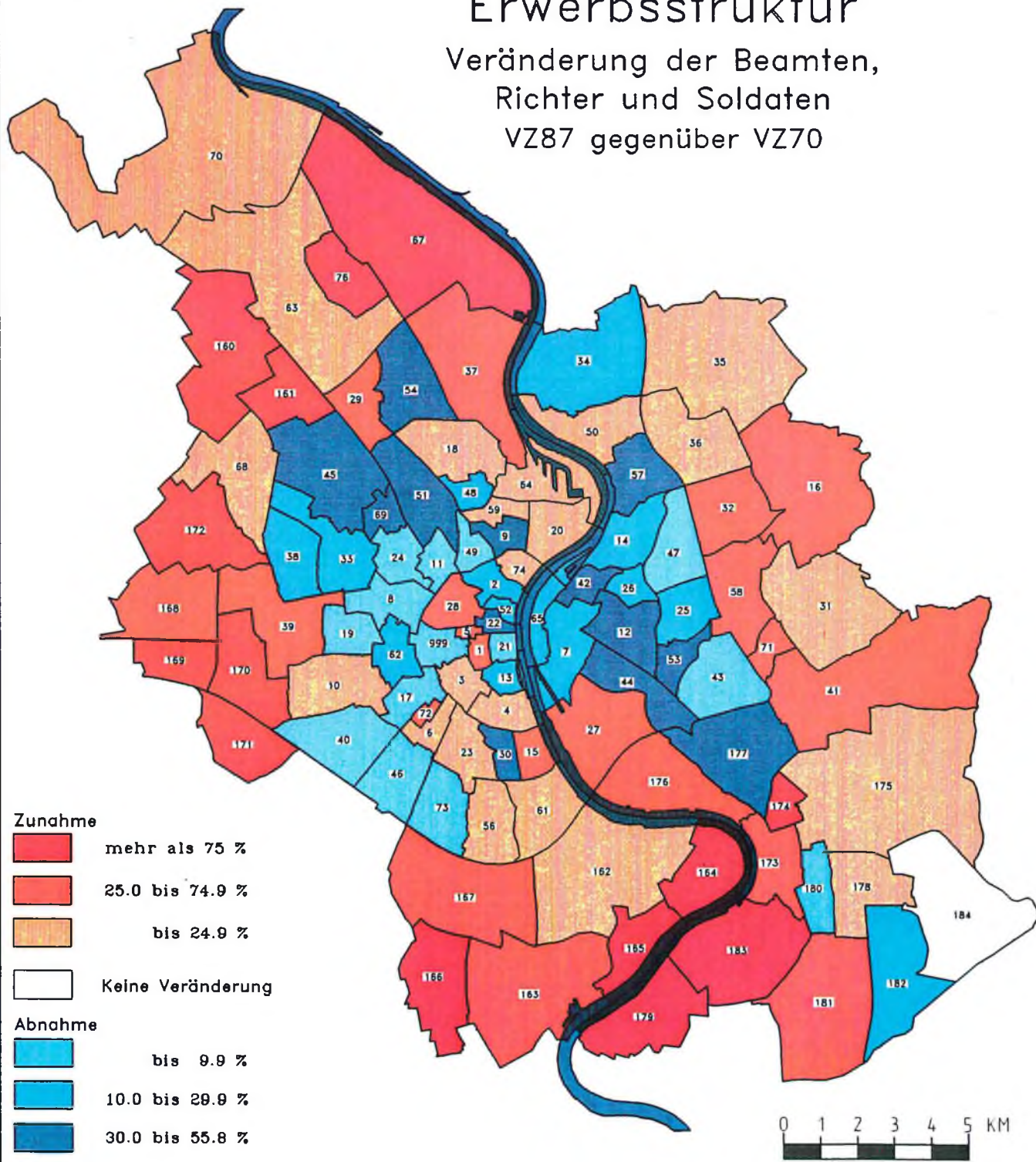




# Strukturdaten für die Geschäftsstellen der Stadtparkasse Köln

Karte: 31

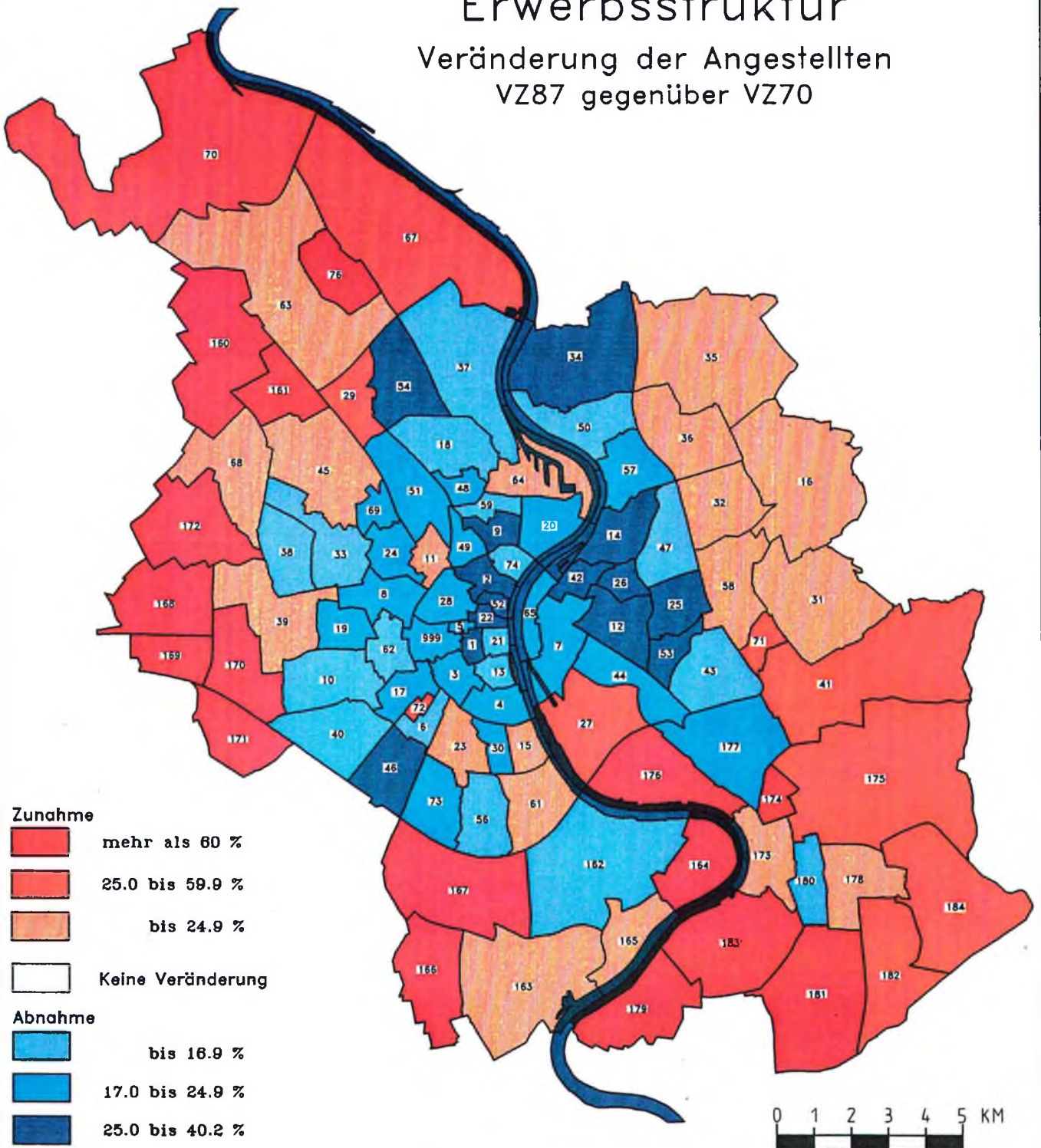
## Erwerbsstruktur Veränderung der Beamten, Richter und Soldaten VZ87 gegenüber VZ70



# Strukturdaten für die Geschäftsstellen der Stadtparkasse Köln

Karte: 32

## Erwerbsstruktur Veränderung der Angestellten VZ87 gegenüber VZ70

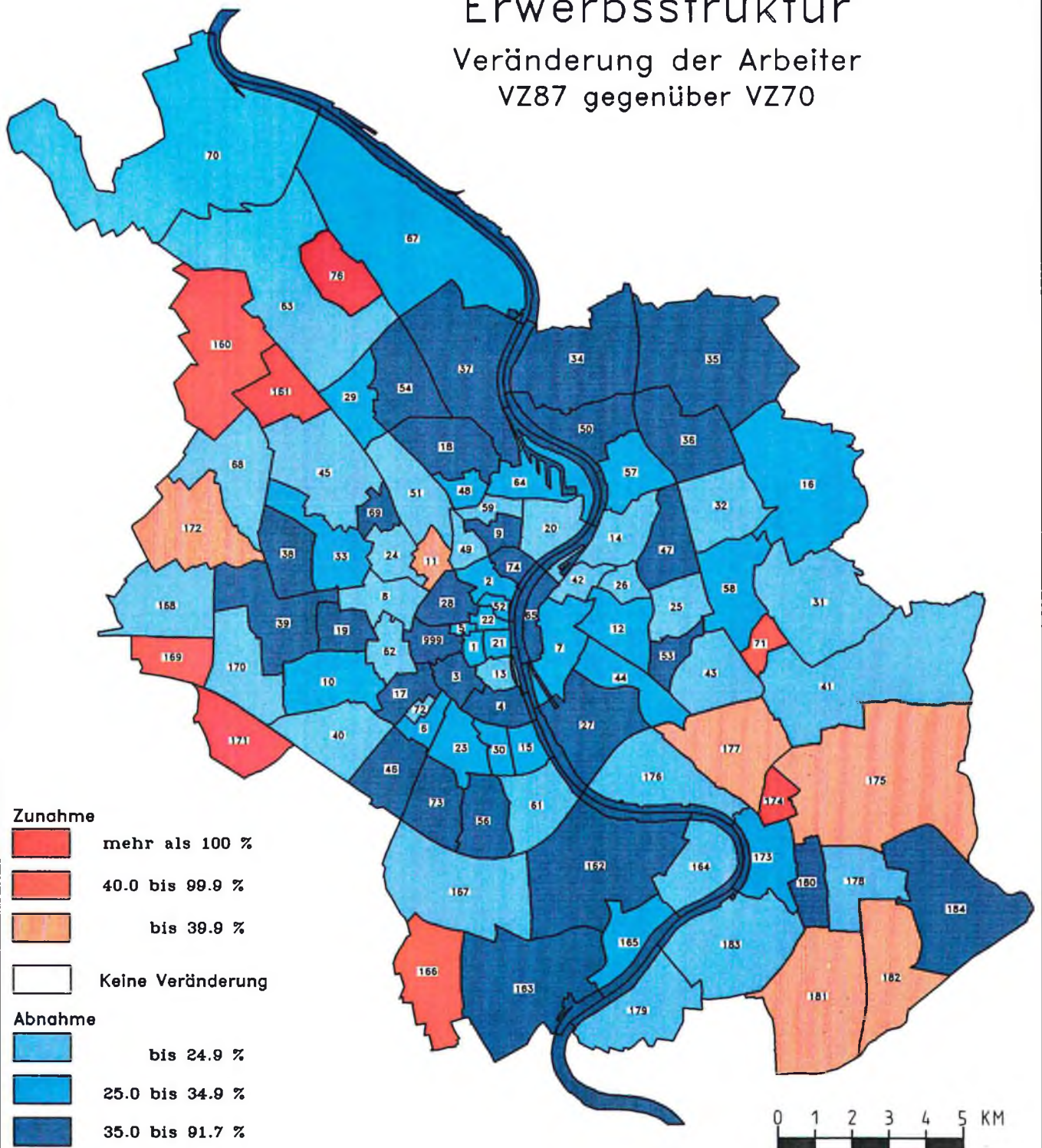




# Strukturdaten für die Geschäftsstellen der Stadtparkasse Köln

Karte: 33

## Erwerbsstruktur Veränderung der Arbeiter VZ87 gegenüber VZ70

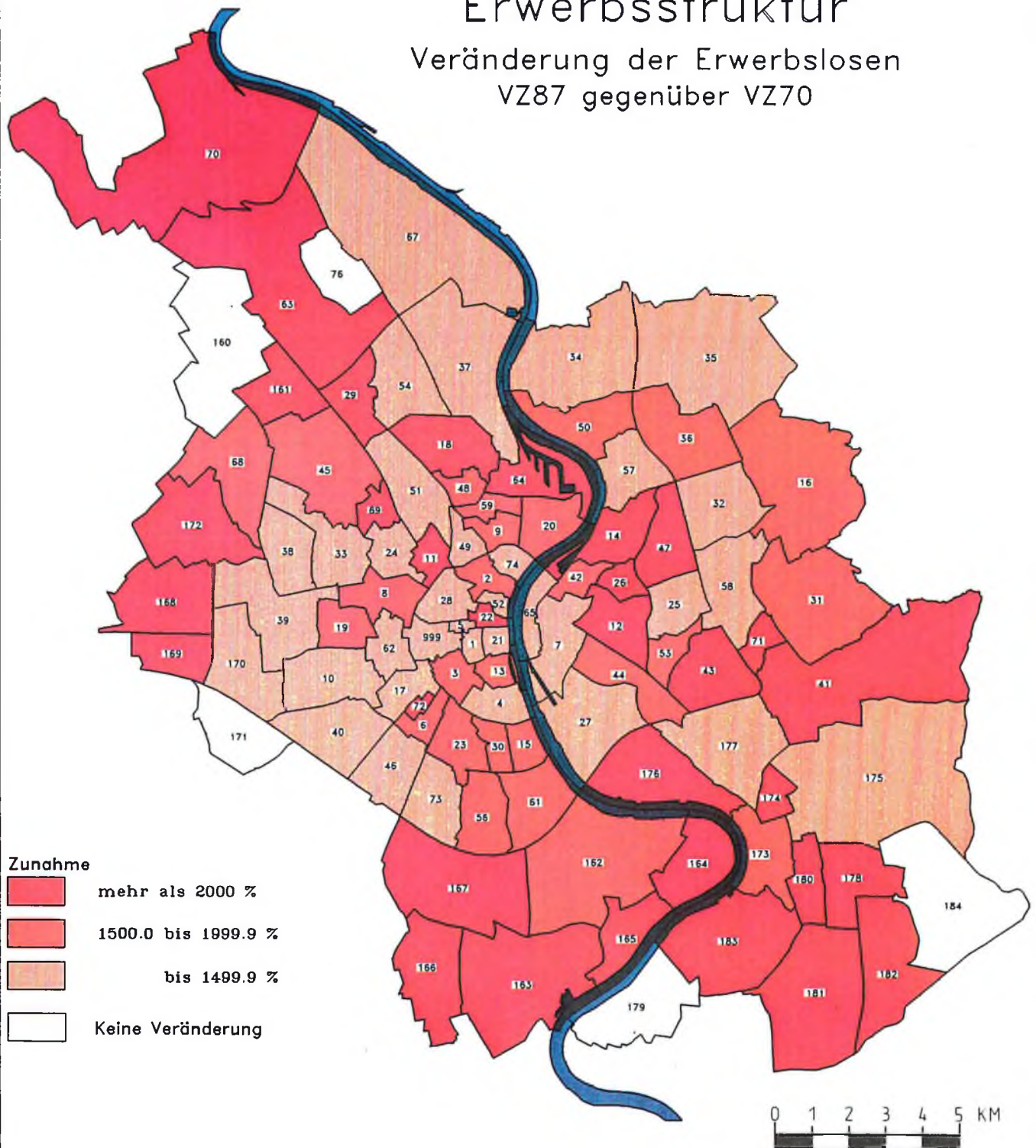


# Strukturdaten für die Geschäftsstellen der Stadtparkasse Köln

Karte: 34

## Erwerbsstruktur

Veränderung der Erwerbslosen  
VZ87 gegenüber VZ70



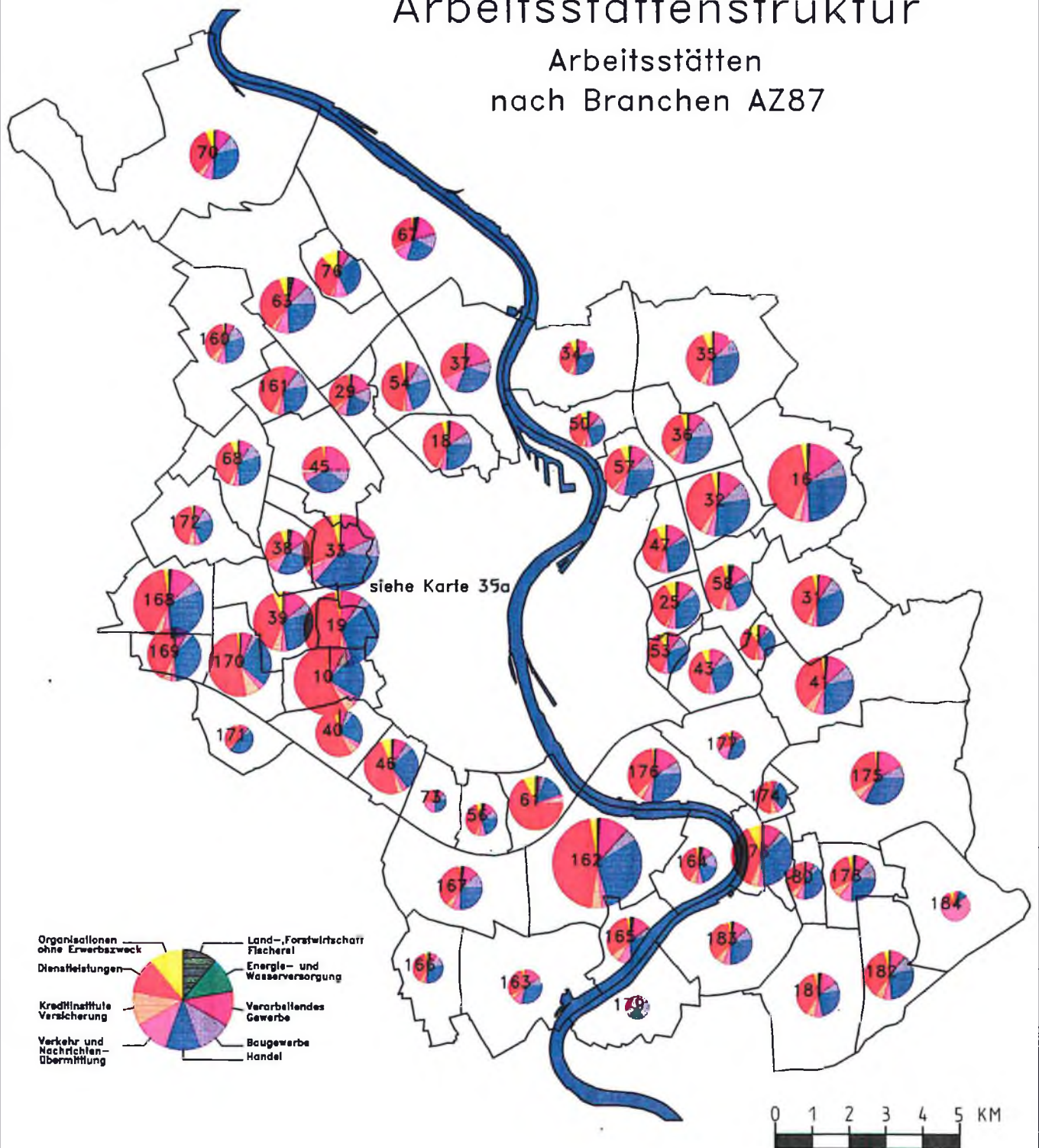


# Strukturdaten für die Geschäftsstellen der Stadtparkasse Köln

Karte: 35

## Arbeitsstättenstruktur

Arbeitsstätten  
nach Branchen AZ87

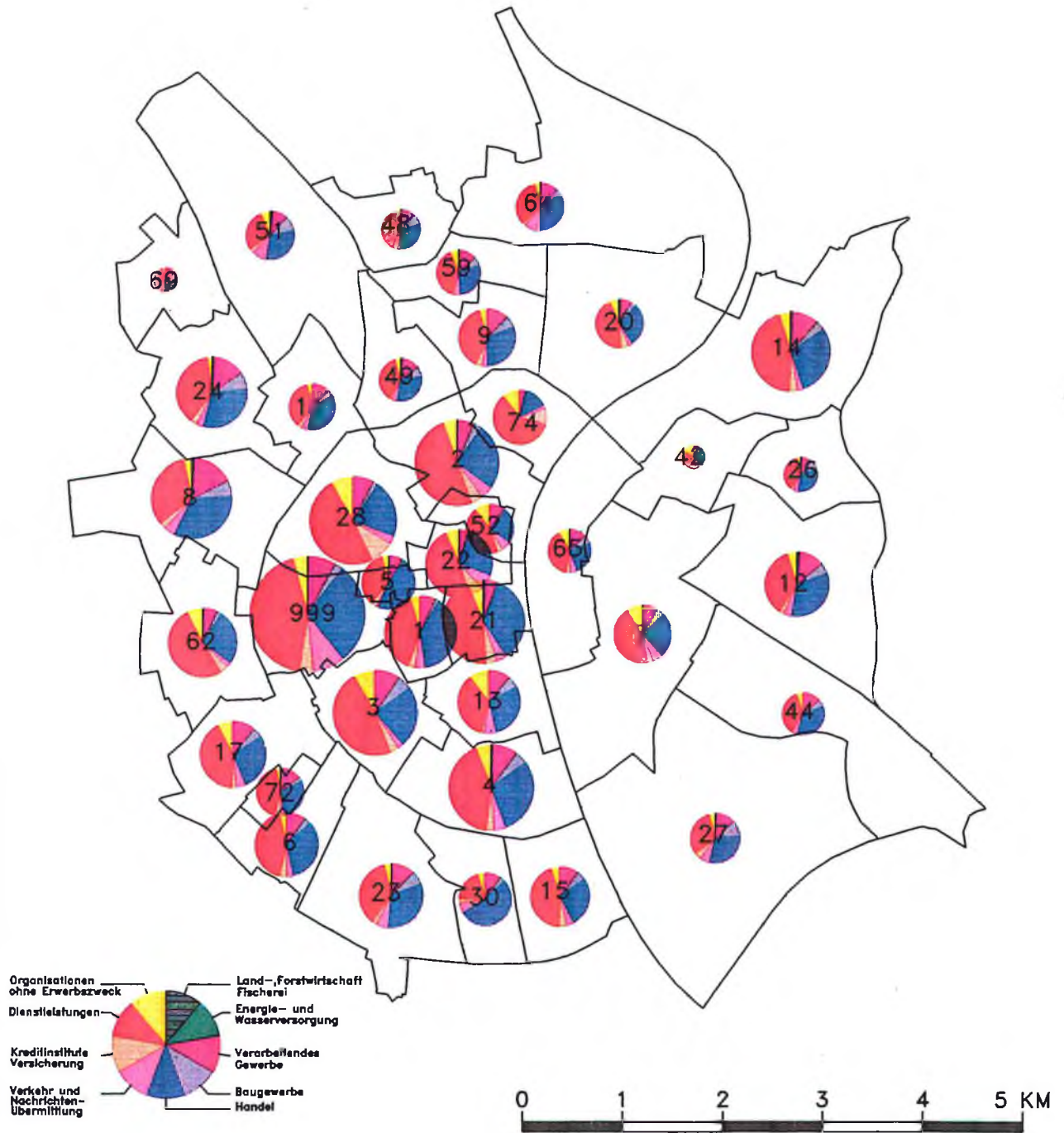


# Strukturdaten für die Geschäftsstellen der Stadtparkasse Köln

Karte: 35a

## Arbeitsstättenstruktur

Arbeitsstätten nach Branchen AZ87



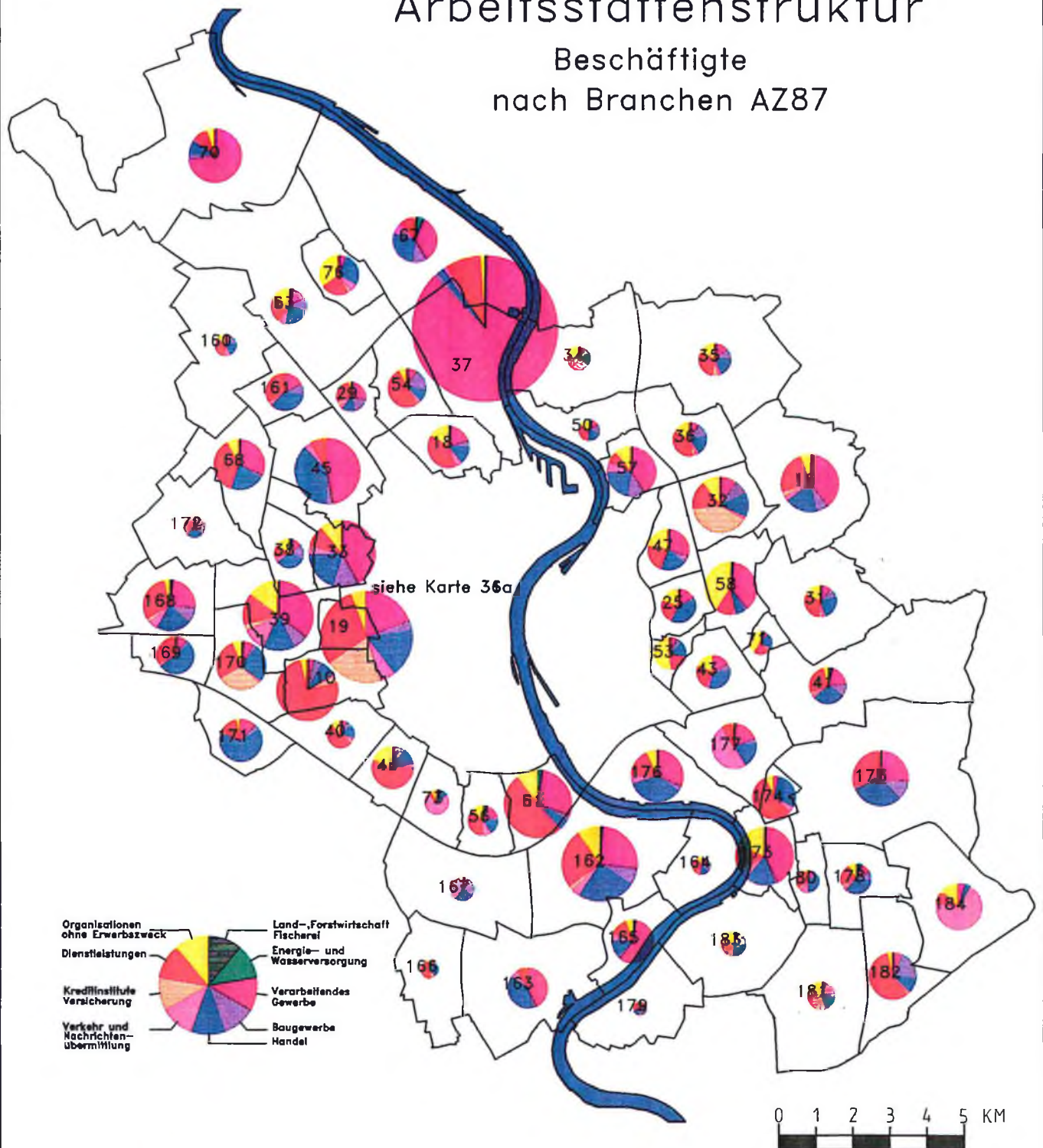


# Strukturdaten für die Geschäftsstellen der Stadtparkasse Köln

Karte: 36

## Arbeitsstättenstruktur

Beschäftigte  
nach Branchen AZ87

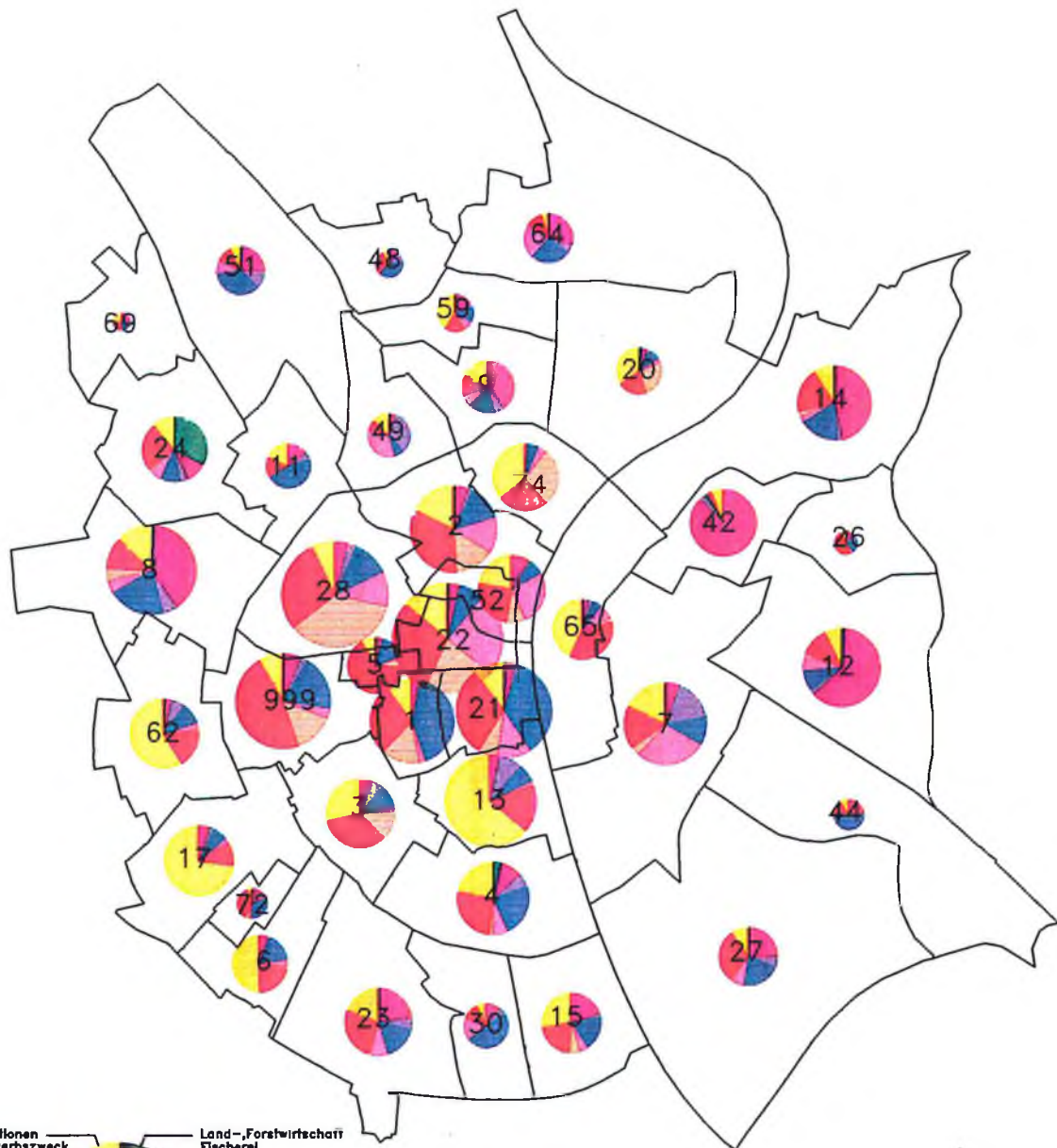


# Strukturdaten für die Geschäftsstellen der Stadtparkasse Köln

Karte: 36a

## Beschäftigtenstruktur

Beschäftigte nach Branchen AZ87

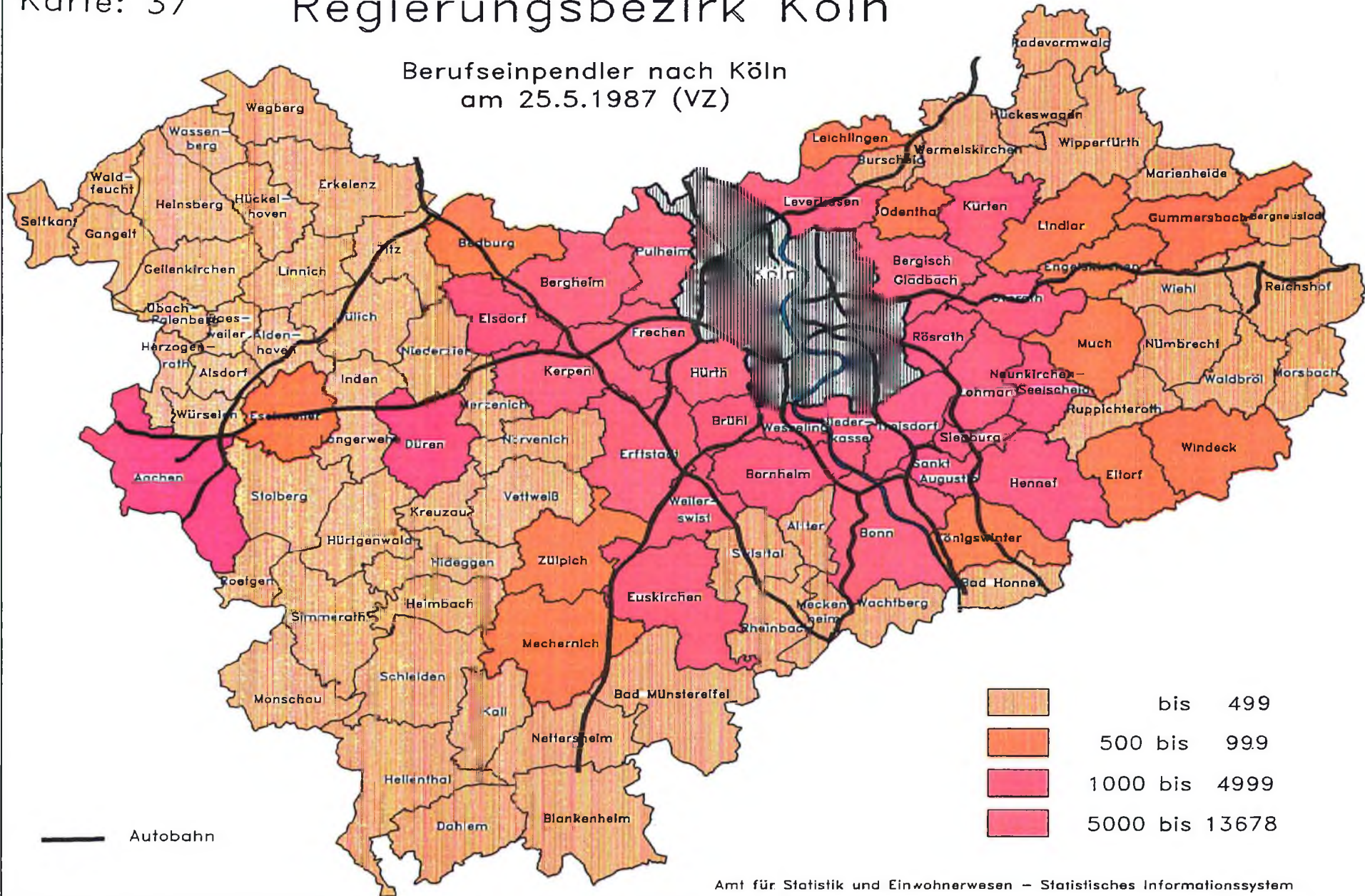




Karte: 37

# Regierungsbezirk Köln

Berufseinpender nach Köln  
am 25.5.1987 (VZ)



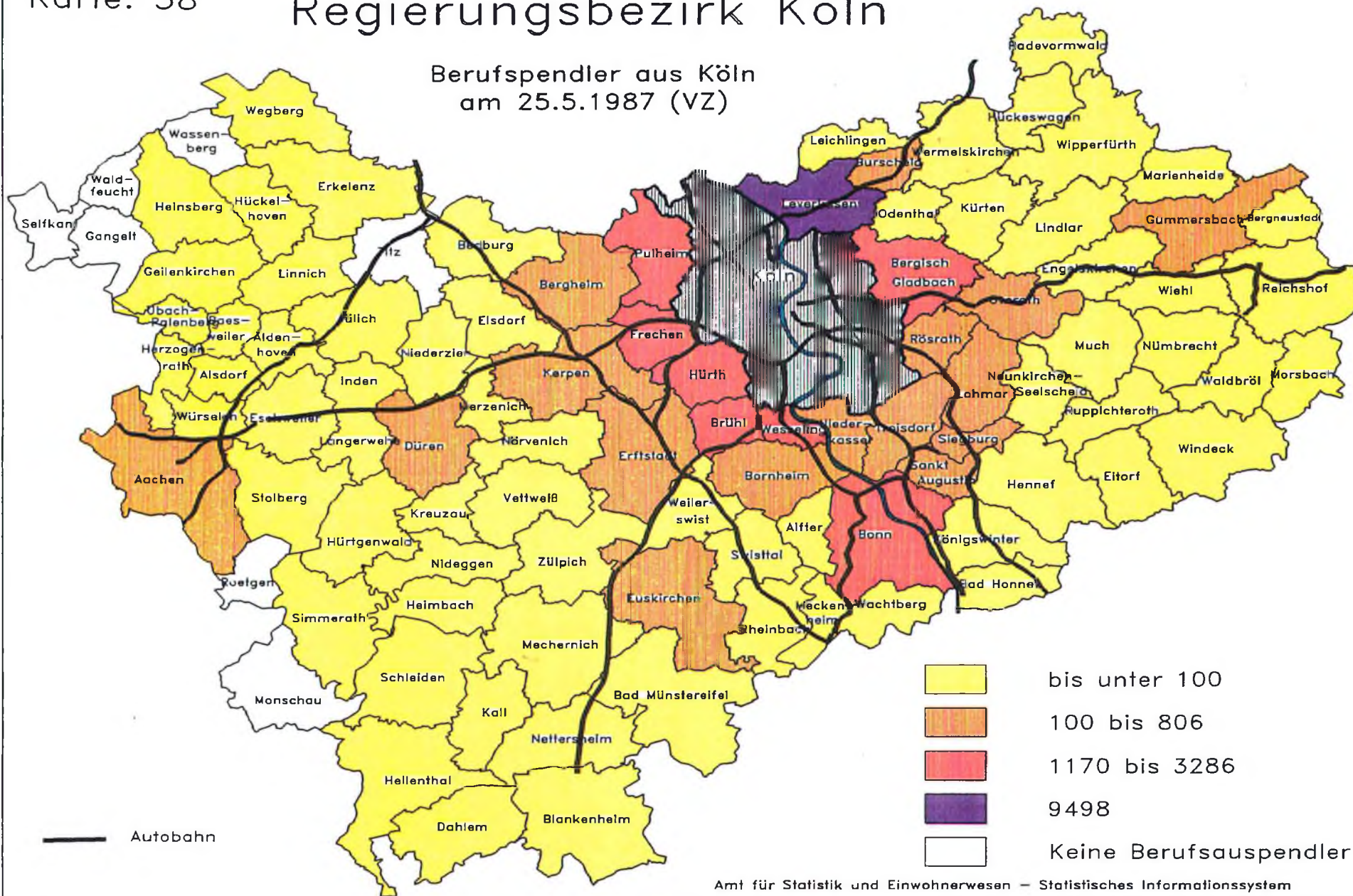
Autobahn



Karte: 38

# Regierungsbezirk Köln

Berufspendler aus Köln  
am 25.5.1987 (VZ)

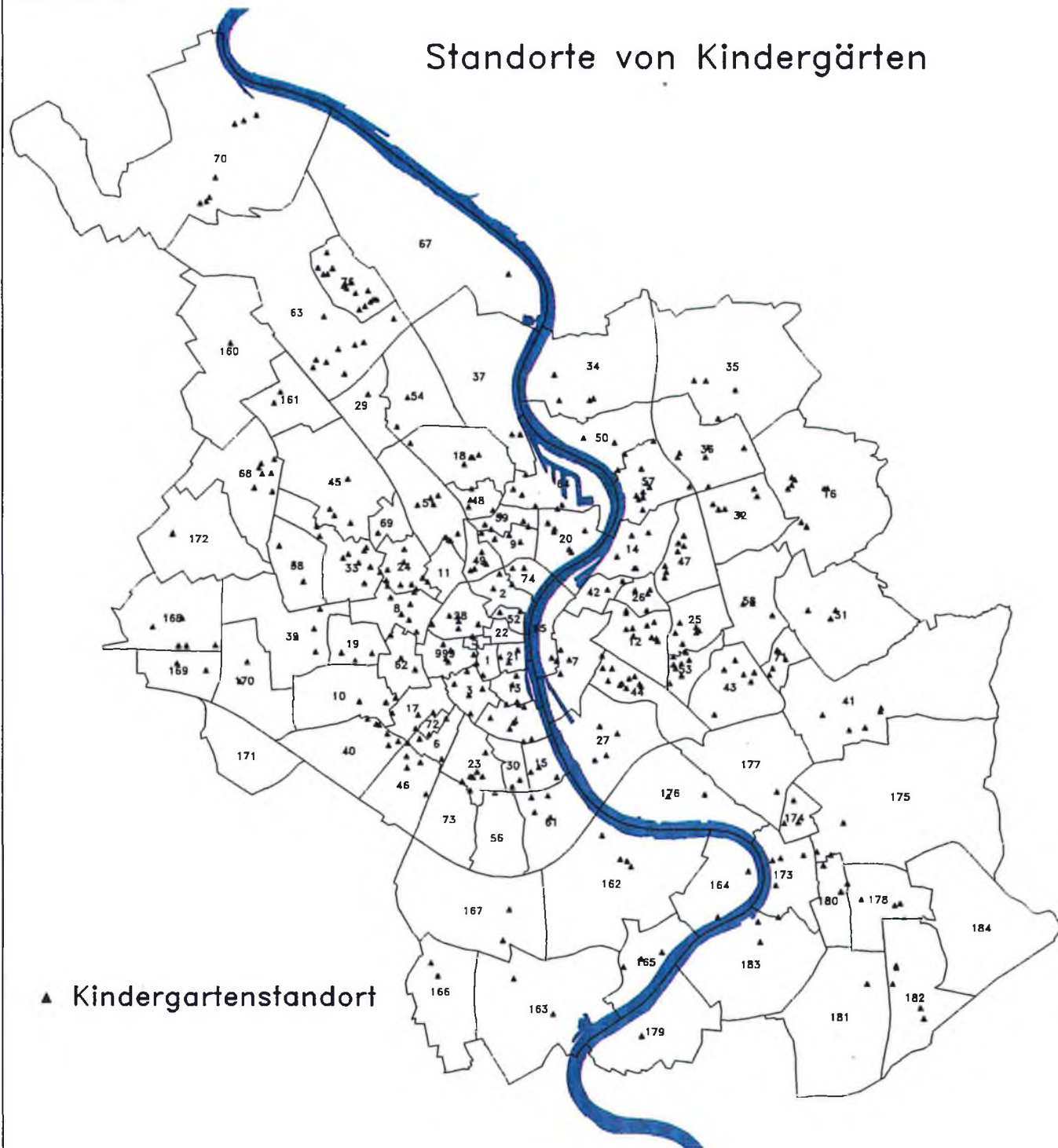




# Strukturdaten für die Geschäftsstellen der Stadtparkasse Köln

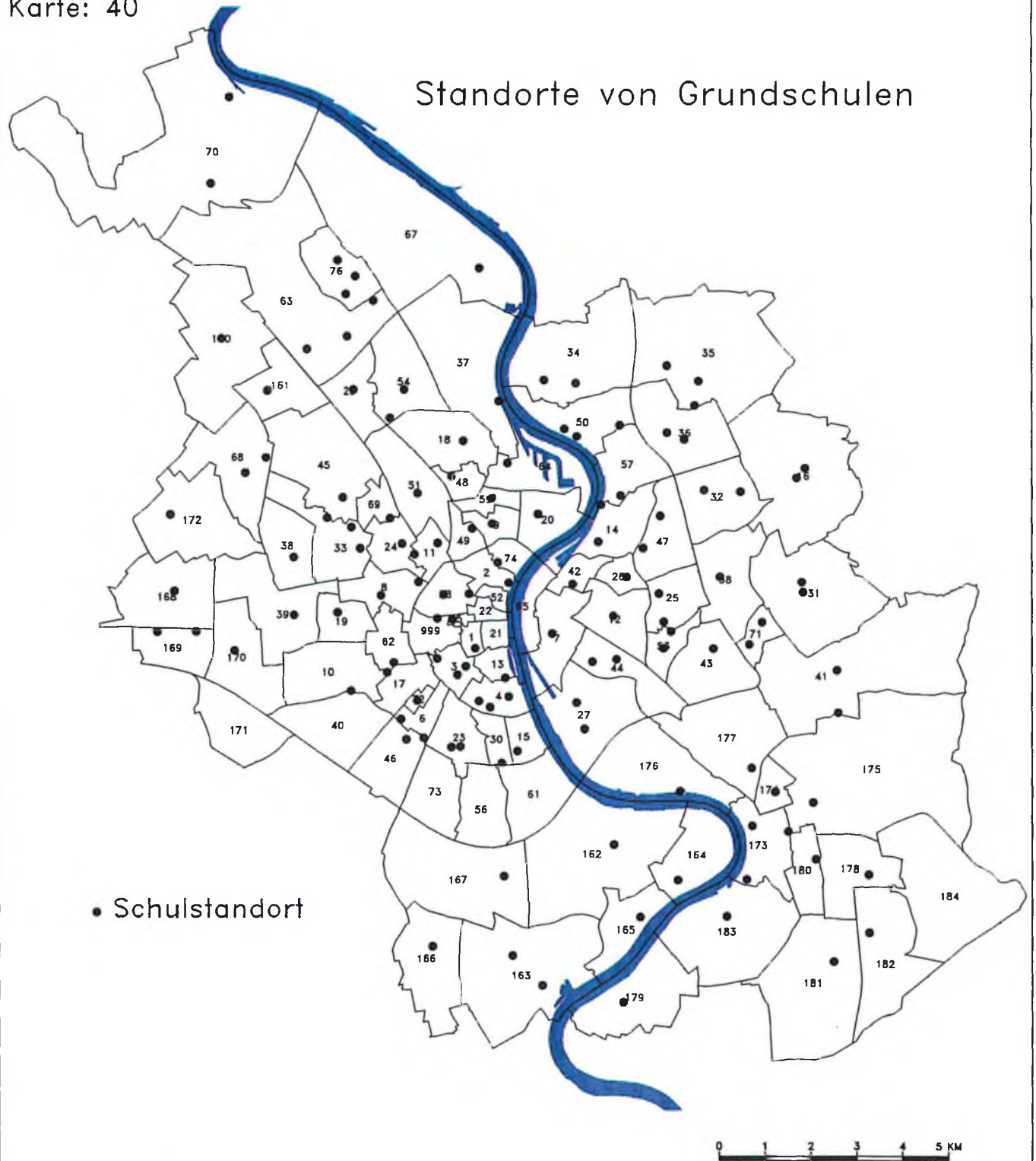
Karte: 39

## Standorte von Kindergärten



# Strukturdaten für die Geschäftsstellen der Stadtparkasse Köln

Karte: 40

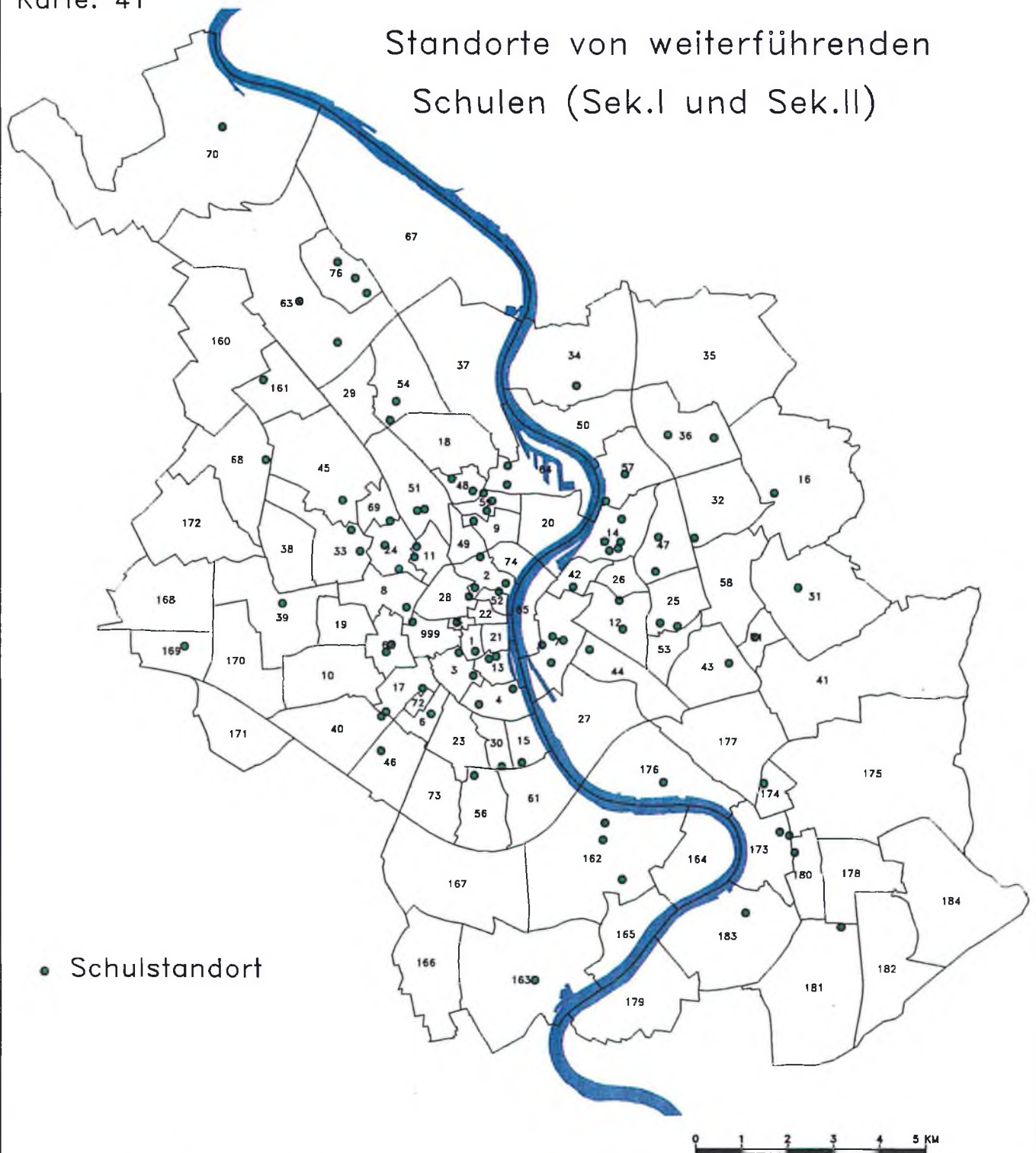




# Strukturdaten für die Geschäftsstellen der Stadtparkasse Köln

Karte: 41

## Standorte von weiterführenden Schulen (Sek.I und Sek.II)



# Strukturdaten für die Geschäftsstellen der Stadtparkasse Köln

Karte: 42

## Standorte von städtischen berufsbildenden Schulen

